



	SuedOstLink - BBPIG Vorhaben Nr. 5a –	 SWECO  
	Abschnitt D1 Pfreimd bis Nittenau Unterlagen Planänderung I nach PFB	Das Vorhaben Nr. 5 im SuedOstLink ist von der Europäischen Union gefördert; sie haftet nicht für die Inhalte.  Kofinanziert von der Fazilität „Connecting Europe“ der Europäischen Union

Anlage D4.2 Kompensationsverzeichnis


Vorhaben Nr. 5a

Planänderung I

03	24.11.2025	Planänderung I	J. Magdziarz	A. Lindner	TenneT M. Wiesel
02	20.03.2025	DECKBLATT II	M. Emker	T. Hoffmann	TenneT M. Wiesel
01	01.07.2024	DECKBLATT I	M. Emker	T. Hoffmann	TenneT M. Wiesel
00	31.07.2023	Unterlage gemäß §21 NABEG	V. Bobryk	T. Hoffmann	TenneT M. Wiesel
Rev.	Datum	Ausgabe	Erstellt	Geprüft	Freigegeben

Festgestellt nach § 24 NABEG
 Bonn, den

20.02.26
i.A. J. Hue



Eigentümerschlüssel- nummer	Miteigentumsanteil	Zuordnung Unterlage Teil I	Grundbuch			Flurstücksdaten					Maßnahmen					Flächeninanspruchnahme		Bemerkung
			Amtsgericht	Bezirk	Blatt	Stadt/ Gemeinde	Gemarkung	Flurstück	Fläche	Nutzungsart	Art	Nr.	Beschreibung	[m²]				
														dauerhaft	temporär			
1	1/1	I 6.2	Amtsgericht Schwandorf	Iffelsdorf	815	Pfreimd	Iffelsdorf	1009	717	Weg	Eingriffsnahe Kompensation durch Anpflanzung von Gebüschen und Hecken	A1		56				
1	1/1	I 6.2	Amtsgericht Schwandorf	Saltendorf	365	Pfreimd	Saltendorf	2812	2990	Weg; Landwirtschaft	Eingriffsnahe Kompensation durch Anpflanzung von Gebüschen und Hecken	A1		7				
1	1/1	I 6.2	Amtsgericht Schwandorf	Saltendorf	365	Pfreimd	Saltendorf	2814	809	Wald; Weg; Landwirtschaft	Eingriffsnahe Kompensation durch Anpflanzung von Gebüschen und Hecken	A1		18				
5	1/1	I 6.2	Amtsgericht Schwandorf	Saltendorf	399	Pfreimd	Saltendorf	2813	1908	Wald	Eingriffsnahe Kompensation durch Anpflanzung von Gebüschen und Hecken	A1		41				
12	1/2	I 6.2	Amtsgericht Schwandorf	Iffelsdorf	522	Pfreimd	Iffelsdorf	1012	21690	Wald; Stehendes Gewässer; Weg; Fließgewässer; Landwirtschaft	Eingriffsnahe Kompensation durch Anpflanzung von Gebüschen und Hecken	A1		71				
13	1/2	I 6.2	Amtsgericht Schwandorf	Iffelsdorf	522	Pfreimd	Iffelsdorf	1012	21690	Wald; Stehendes Gewässer; Weg; Fließgewässer; Landwirtschaft	Eingriffsnahe Kompensation durch Anpflanzung von Gebüschen und Hecken	A1		71				
17	1/1	I 6.2	Amtsgericht Schwandorf	Iffelsdorf	589	Pfreimd	Iffelsdorf	1016	1190	Wald; Landwirtschaft	Eingriffsnahe Kompensation durch Anpflanzung von Gebüschen und Hecken	A1		3				
17	1/1	I 6.2	Amtsgericht Schwandorf	Iffelsdorf	589	Nabburg	Iffelsdorf	1169	28000	Wald; Weg; Landwirtschaft	CEF-Maßnahme	8	Anbringung von Ersatzquartieren Fledermäuse		27803	35 Fledermauskästen, 11 Vogelkästen		
17	1/1	I 6.2	Amtsgericht Schwandorf	Iffelsdorf	589	Nabburg	Iffelsdorf	1169	28000	Wald; Weg; Landwirtschaft	CEF-Maßnahme	19b	Anbringung von künstlichen Nisthilfen für Höhlenbrüter		27830	12 Nistkästen		
18	1/1	I 6.2	Amtsgericht Schwandorf	Iffelsdorf	713	Pfreimd	Iffelsdorf	1017/2	11990	Wald; Landwirtschaft	Eingriffsnahe Kompensation durch Anpflanzung von Gebüschen und Hecken	A1		59				
18	1/1	I 6.2	Amtsgericht Schwandorf	Iffelsdorf	713	Pfreimd	Iffelsdorf	1017/2	11990	Wald; Landwirtschaft	Eingriffsnahe Kompensation durch Anpflanzung von Waldmänteln	A2		115				
19	1/1	I 6.2	Amtsgericht Schwandorf	Iffelsdorf	535	Nabburg	Iffelsdorf	1198	69837	Unland Vegetationslosefläche; Gehölz; Wald; Weg; Landwirtschaft	Eingriffsnahe Kompensation durch Anpflanzung von Gebüschen und Hecken	A1		163				

Eigentümerschlüssel- nummer	Miteigentumsanteil	Zuordnung Unterlage Teil I	Grundbuch			Flurstücksdaten					Maßnahmen					Flächeninanspruchnahme		Bemerkung
			Amtsgericht	Bezirk	Blatt	Stadt/ Gemeinde	Gemarkung	Flurstück	Fläche	Nutzungsart	Art	Nr.	Beschreibung	[m²]				
														dauerhaft	temporär			
19	1/1	I 6.2	Amtsgericht Schwandorf	Iffelsdorf	535	Nabburg	Iffelsdorf	1198	69837	Unland Vegetationslosefläche; Gehölz; Wald; Weg; Landwirtschaft	Eingriffsnahe Kompensation durch Anpflanzung von Waldmänteln	A2		158				
20	1/1	I 6.2	Amtsgericht Schwandorf	Iffelsdorf	616	Nabburg	Iffelsdorf	1319	4636	Unland Vegetationslosefläche; Wald; Stehendes Gewässer; Weg; Landwirtschaft	Eingriffsnahe Kompensation durch Anpflanzung von Gebüschen und Hecken	A1		85		Zauneidenchsenhabitat Wiederherstellung Gehölze möglichst lückig		
21	1/1	I 6.2	Amtsgericht Schwandorf	Iffelsdorf	464	Nabburg	Iffelsdorf	1051	26410	Unland Vegetationslosefläche; Wald; Weg; Landwirtschaft	Eingriffsnahe Kompensation durch Anpflanzung von Gebüschen und Hecken	A1		445				
21	1/1	I 6.2	Amtsgericht Schwandorf	Iffelsdorf	464	Nabburg	Iffelsdorf	1051	26410	Unland Vegetationslosefläche; Wald; Weg; Landwirtschaft	Eingriffsnahe Kompensation durch Anpflanzung von Waldmänteln	A2		391				
22	1/1	I 6.2	Amtsgericht Schwandorf	Iffelsdorf	617	Pfreimd	Iffelsdorf	1011	4907	Stehendes Gewässer; Landwirtschaft	CEF-Maßnahme	5a, 6, 7	Anlage von Ausgleichshabitaten für Reptilien, Schaffung von Eiablageplätzen für die Zauneidechse, Aufwertung der Lebensräume für Reptilien		4117	3 Steinhaufen, 3 Totholzhaufen, 2 Sandhaufen		
22	1/1	I 6.2	Amtsgericht Schwandorf	Iffelsdorf	617	Nabburg	Iffelsdorf	1318	5873	Unland Vegetationslosefläche; Wald; Weg; Landwirtschaft	Eingriffsnahe Kompensation durch Anpflanzung von Gebüschen und Hecken	A1		145		Zauneidenchsenhabitat Wiederherstellung Gehölze möglichst lückig		
22	1/1	I 6.2	Amtsgericht Schwandorf	Iffelsdorf	617	Nabburg	Iffelsdorf	1318	5873	Unland Vegetationslosefläche; Wald; Weg; Landwirtschaft	Eingriffsnahe Kompensation durch Ersatz von gebietsfremden Gehölzen	A6		294		Zauneidenchsenhabitat Wiederherstellung Gehölze möglichst lückig		
22	1/1	I 6.2	Amtsgericht Schwandorf	Iffelsdorf	059601v	Nabburg	Iffelsdorf	1351	58797	gemischte Nutzung; Wald; Weg; Landwirtschaft	CEF-Maßnahme	24b	Anlage von Rebhuhnflächen auf Ackerflächen für Rebhuhn, Wachtel		5011	1 Maßnahme		
23	1/1	I 6.2	Amtsgericht Schwandorf	Iffelsdorf	059602v	Nabburg	Iffelsdorf	1293	59070	Gehölz; Industrie und Gewerbefläche; Wald; Landwirtschaft	Eingriffsnahe Kompensation durch Anpflanzung von Gebüschen und Hecken	A1		33				
23	1/1	I 6.2	Amtsgericht Schwandorf	Iffelsdorf	059602v	Nabburg	Iffelsdorf	1293	59070	Gehölz; Industrie und Gewerbefläche; Wald; Landwirtschaft	Eingriffsnahe Kompensation durch Anpflanzung von Waldmänteln	A2		24				
29	1/1	I 6.2	Amtsgericht Schwandorf	Bubach a.d.Naab	629	Schwandorf	Bubach a.d.Naab	1362/2	14900	Weg; Straßenverkehr	Eingriffsnahe Kompensation von Röhrichtbeständen und Seggenrieden	A7		26				
35	1/2	I 6.2	Amtsgericht Schwandorf	Brudersdorf	293	Nabburg	Brudersdorf	512	94540	Unland Vegetationslosefläche; gemischte Nutzung; Stehendes Gewässer; Fließgewässer; Landwirtschaft	Eingriffsnahe Kompensation durch Herstellung von Grünländern	A3		4037				

Eigentümerschlüsselnummer	Miteigentumsanteil	Zuordnung Unterlage Teil I	Grundbuch			Flurstücksdaten					Maßnahmen					Flächeninanspruchnahme		Bemerkung
			Amtsgericht	Bezirk	Blatt	Stadt/ Gemeinde	Gemarkung	Flurstück	Fläche	Nutzungsart	Art	Nr.	Beschreibung	[m²]				
														dauerhaft	temporär			
36	1/2	I 6.2	Amtsgericht Schwandorf	Brudersdorf	293	Nabburg	Brudersdorf	512	94540	Unland Vegetationslosefläche; gemischte Nutzung; Stehendes Gewässer; Fließgewässer; Landwirtschaft	Eingriffsnahe Kompensation durch Herstellung von Grünländern	A3		4037				
44	1/1	I 6.2	Amtsgericht Schwandorf	Brudersdorf	300	Nabburg	Brudersdorf	666/5	11321	Wald; Weg; Landwirtschaft	Eingriffsnahe Kompensation durch Anpflanzung von Gebüsch und Hecken	A1		172				
44	1/1	I 6.2	Amtsgericht Schwandorf	Brudersdorf	300	Nabburg	Brudersdorf	666/5	11321	Wald; Weg; Landwirtschaft	Eingriffsnahe Kompensation durch Anpflanzung von Waldmänteln	A2		84				
49	1/1	I 6.2	Amtsgericht Schwandorf	Brudersdorf	288	Nabburg	Brudersdorf	500	86430	Unland Vegetationslosefläche; Gehölz; Wald; Stehendes Gewässer; Weg; Fließgewässer; Landwirtschaft	CEF-Maßnahme	22c	Nutzungsextensivierung mit Wiedervernässungsmaßnahmen	15714				
49	1/1	I 6.2	Amtsgericht Schwandorf	Brudersdorf	288	Nabburg	Brudersdorf	546	3750	Landwirtschaft	CEF-Maßnahme	22c	Nutzungsextensivierung mit Wiedervernässungsmaßnahmen	1392				
49	1/1	I 6.2	Amtsgericht Schwandorf	Brudersdorf	288	Nabburg	Brudersdorf	569	134572	Unland Vegetationslosefläche; Wald; Weg; Fließgewässer; Landwirtschaft	CEF-Maßnahme	8	Anbringung von Ersatzquartieren Fledermäuse		133700	30 Fledermauskästen, 6 Vogelkästen		
53	1/1	I 6.2	Amtsgericht Schwandorf	Brudersdorf	411	Nabburg	Brudersdorf	666	51242	Wald; Weg; Landwirtschaft	Eingriffsnahe Kompensation durch Anpflanzung von Gebüsch und Hecken	A1		1967				
53	1/1	I 6.2	Amtsgericht Schwandorf	Brudersdorf	411	Nabburg	Brudersdorf	666	51242	Wald; Weg; Landwirtschaft	Eingriffsnahe Kompensation durch Anpflanzung von Waldmänteln	A2		1282				
60	1/2	I 6.2	Amtsgericht Schwandorf	Brudersdorf	370	Nabburg	Brudersdorf	666/4	74617	Wald; Weg; Landwirtschaft	Eingriffsnahe Kompensation durch Anpflanzung von Gebüsch und Hecken	A1		1235		Aufwertung für Zauneidechse		
60	1/2	I 6.2	Amtsgericht Schwandorf	Brudersdorf	370	Nabburg	Brudersdorf	666/4	74617	Wald; Weg; Landwirtschaft	Eingriffsnahe Kompensation durch Anpflanzung von Waldmänteln	A2		3138				
60	1/2	I 6.2	Amtsgericht Schwandorf	Brudersdorf	370	Nabburg	Brudersdorf	666/4	74617	Wald; Weg; Landwirtschaft	Eingriffsnahe Kompensation durch Herstellung von Säumen und Staudenfluren	A4		2327		Aufwertung für Zauneidechse		
61	1/2	I 6.2	Amtsgericht Schwandorf	Brudersdorf	370	Nabburg	Brudersdorf	666/4	74617	Wald; Weg; Landwirtschaft	Eingriffsnahe Kompensation durch Anpflanzung von Gebüsch und Hecken	A1		1235		Aufwertung für Zauneidechse		

Eigentümerschlüssel- nummer	Miteigentumsanteil	Zuordnung Unterlage Teil I	Grundbuch			Flurstücksdaten					Maßnahmen					Flächeninanspruchnahme		Bemerkung
			Amtsgericht	Bezirk	Blatt	Stadt/ Gemeinde	Gemarkung	Flurstück	Fläche	Nutzungsart	Art	Nr.	Beschreibung	[m²]				
														dauerhaft	temporär			
61	1/2	I 6.2	Amtsgericht Schwandorf	Brudersdorf	370	Nabburg	Brudersdorf	666/4	74617	Wald; Weg; Landwirtschaft	Eingriffsnahe Kompensation durch Anpflanzung von Waldmänteln	A2		3138				
61	1/2	I 6.2	Amtsgericht Schwandorf	Brudersdorf	370	Nabburg	Brudersdorf	666/4	74617	Wald; Weg; Landwirtschaft	Eingriffsnahe Kompensation durch Herstellung von Säumen und Staudenfluren	A4		2327		Aufwertung für Zauneidechse		
62	1/1	I 6.2	Amtsgericht Schwandorf	Stulln	858	Stulln	Stulln	1632	52778	Unland Vegetationslosefläche; gemischte Nutzung; Landwirtschaft	CEF-Maßnahme	24a	Anlage von Lerchen- und Blühfenstern auf Ackerflächen für die Feldlerche u. Wiesenschaftstelze		23259	1 Maßnahme		
62	1/1	I 6.2	Amtsgericht Schwandorf	Stulln	858	Stulln	Stulln	1634	44098	Landwirtschaft	CEF-Maßnahme	24a	Anlage von Lerchen- und Blühfenstern auf Ackerflächen für die Feldlerche u. Wiesenschaftstelze		25260	1 Maßnahme		
62	1/1	I 6.2	Amtsgericht Schwandorf	Stulln	858	Stulln	Stulln	1704	34760	Unland Vegetationslosefläche; Landwirtschaft	CEF-Maßnahme	24a	Anlage von Lerchen- und Blühfenstern auf Ackerflächen für die Feldlerche u. Wiesenschaftstelze		34754	2 Maßnahmen		
62	1/1	I 6.2	Amtsgericht Schwandorf	Stulln	858	Stulln	Stulln	1706	39265	Landwirtschaft	CEF-Maßnahme	24a	Anlage von Lerchen- und Blühfenstern auf Ackerflächen für die Feldlerche u. Wiesenschaftstelze		39278	2 Maßnahmen		
62	1/1	I 6.2	Amtsgericht Schwandorf	Stulln	858	Stulln	Stulln	1707	29817	Landwirtschaft	CEF-Maßnahme	24a	Anlage von Lerchen- und Blühfenstern auf Ackerflächen für die Feldlerche u. Wiesenschaftstelze		24090	1 Maßnahme		
62	1/1	I 6.2	Amtsgericht Schwandorf	Stulln	858	Stulln	Stulln	1842	3601	Wald; Weg	Eingriffsnahe Kompensation durch Anpflanzung von Gebüsch und Hecken	A1		44		Aufwertung für Zauneidechse		
62	1/1	I 6.2	Amtsgericht Schwandorf	Stulln	858	Stulln	Stulln	1842	3601	Wald; Weg	Eingriffsnahe Kompensation durch Anpflanzung von Waldmänteln	A2		371				
62	1/1	I 6.2	Amtsgericht Schwandorf	Stulln	858	Stulln	Stulln	1842	3601	Wald; Weg	Eingriffsnahe Kompensation durch Herstellung von Säumen und Staudenfluren	A4		153		Aufwertung für Zauneidechse		
62	1/1	I 6.2	Amtsgericht Schwandorf	Stulln	858	Stulln	Stulln	1847	7992	Landwirtschaft	CEF-Maßnahme	5a, 6, 7	Anlage von Ausgleichshabitaten für Reptilien, Schaffung von Eiablageplätzen für die Zauneidechse, Aufwertung der Lebensräume für Reptilien		7993	1 Steinhaufen, 1 Sandhaufen, 1 Totholzhaufen		
62	1/1	I 6.2	Amtsgericht Schwandorf	Stulln	858	Stulln	Stulln	1853	29438	Landwirtschaft	CEF-Maßnahme	5a, 6, 7	Anlage von Ausgleichshabitaten für Reptilien, Schaffung von Eiablageplätzen für die Zauneidechse, Aufwertung der Lebensräume für Reptilien		7104	1 Steinhaufen, 1 Sandhaufen, 1 Totholzhaufen		

Eigentümerschlüssel- nummer	Miteigentumsanteil	Zuordnung Unterlage Teil I	Grundbuch			Flurstücksdaten					Maßnahmen					Flächeninanspruchnahme		Bemerkung
			Amtsgericht	Bezirk	Blatt	Stadt/ Gemeinde	Gemarkung	Flurstück	Fläche	Nutzungsart	Art	Nr.	Beschreibung	[m²]				
														dauerhaft	temporär			
62	1/1	I 6.2	Amtsgericht Schwandorf	Stulln	858	Stulln	Stulln	1872	12777	Landwirtschaft	Ersatzaufforstung	AW4		12300				
62	1/1	I 6.2	Amtsgericht Schwandorf	Stulln	858	Stulln	Stulln	1873	9922	Landwirtschaft	Ersatzaufforstung	AW5		9922				
62	1/1	I 6.2	Amtsgericht Schwandorf	Stulln	858	Stulln	Stulln	1875	3871	Landwirtschaft	Ersatzaufforstung	AW6		3871				
62	1/1	I 6.2	Amtsgericht Schwandorf	Stulln	858	Stulln	Stulln	1877	21340	Unland Vegetationslosefläche; Gehölz; Landwirtschaft	Ersatzaufforstung	AW7		20600				
62	1/1	I 6.2	Amtsgericht Schwandorf	Stulln	858	Stulln	Stulln	1981/15	10014	Unland Vegetationslosefläche; Weg; Fließgewässer; Landwirtschaft	Ersatzaufforstung	AW8		9100				
62	1/1	I 6.2	Amtsgericht Schwandorf	Stulln	858	Stulln	Stulln	1982	36360	Wald; Weg	CEF-Maßnahme	8	Anbringung von Ersatzquartieren Fledermäuse		36553	20 Fledermauskästen, 4 Vogelkästen		
62	1/1	I 6.2	Amtsgericht Schwandorf	Stulln	858	Stulln	Stulln	2006	6486	Landwirtschaft	Ersatzaufforstung	AW9		6486				
62	1/1	I 6.2	Amtsgericht Schwandorf	Stulln	858	Stulln	Stulln	2017	2435	Wald	Eingriffsnahe Kompensation durch Anpflanzung von Waldmänteln	A2		1248				
62	1/1	I 6.2	Amtsgericht Schwandorf	Stulln	858	Stulln	Stulln	2017	2435	Wald	Eingriffsnahe Kompensation durch Herstellung von Säumen und Staudenfluren	A4		438		Aufwertung für Zauneidechse		
62	1/1	I 6.2	Amtsgericht Schwandorf	Stulln	858	Stulln	Stulln	2019	5830	Wald	Eingriffsnahe Kompensation durch Anpflanzung von Gebüschen und Hecken	A1		441		Aufwertung für Zauneidechse		
62	1/1	I 6.2	Amtsgericht Schwandorf	Stulln	858	Stulln	Stulln	2019	5830	Wald	Eingriffsnahe Kompensation durch Anpflanzung von Waldmänteln	A2		546				
62	1/1	I 6.2	Amtsgericht Schwandorf	Stulln	858	Stulln	Stulln	2019	5830	Wald	Eingriffsnahe Kompensation durch Herstellung von Säumen und Staudenfluren	A4		854		Aufwertung für Zauneidechse		

Eigentümerschlüsselnummer	Miteigentumsanteil	Zuordnung Unterlage Teil I	Grundbuch			Flurstücksdaten					Maßnahmen					Flächeninanspruchnahme		Bemerkung
			Amtsgericht	Bezirk	Blatt	Stadt/ Gemeinde	Gemarkung	Flurstück	Fläche	Nutzungsart	Art	Nr.	Beschreibung	[m²]				
														dauerhaft	temporär			
63	1/1	I 6.2	Amtsgericht Schwandorf	Stulln	906	Stulln	Stulln	1838	9198	Unland Vegetationslosefläche; Wald; Weg	CEF-Maßnahme	8	Anbringung von Ersatzquartieren Fledermäuse		1708	10 Fledermauskästen, 2 Vogelkästen		
63	1/1	I 6.2	Amtsgericht Schwandorf	Stulln	906	Stulln	Stulln	1841	6598	Wald; Weg; Landwirtschaft	Eingriffsnahe Kompensation durch Anpflanzung von Waldmänteln	A2		2				
63	1/1	I 6.2	Amtsgericht Schwandorf	Stulln	906	Stulln	Stulln	2018	5488	Wald	Eingriffsnahe Kompensation durch Anpflanzung von Gebüsch und Hecken	A1		1141		Aufwertung für Zauneidechse		
63	1/1	I 6.2	Amtsgericht Schwandorf	Stulln	906	Stulln	Stulln	2018	5488	Wald	Eingriffsnahe Kompensation durch Anpflanzung von Waldmänteln	A2		1202				
63	1/1	I 6.2	Amtsgericht Schwandorf	Stulln	906	Stulln	Stulln	2018	5488	Wald	Eingriffsnahe Kompensation durch Herstellung von Säumen und Staudenfluren	A4		2032		Aufwertung für Zauneidechse		
63	1/1	I 6.2	Amtsgericht Schwandorf	Stulln	906	Stulln	Stulln	2031	9510	Unland Vegetationslosefläche; Wald; Weg	CEF-Maßnahme	8	Anbringung von Ersatzquartieren Fledermäuse		9729	15 Fledermauskästen, 3 Vogelkästen		
64	1/1	I 6.2	Amtsgericht Schwandorf	Stulln	1010	Stulln	Stulln	1843	3667	Wald; Weg	Eingriffsnahe Kompensation durch Anpflanzung von Gebüsch und Hecken	A1		992		Aufwertung für Zauneidechse		
64	1/1	I 6.2	Amtsgericht Schwandorf	Stulln	1010	Stulln	Stulln	1843	3667	Wald; Weg	Eingriffsnahe Kompensation durch Anpflanzung von Waldmänteln	A2		385				
64	1/1	I 6.2	Amtsgericht Schwandorf	Stulln	1010	Stulln	Stulln	1843	3667	Wald; Weg	Eingriffsnahe Kompensation durch Herstellung von Säumen und Staudenfluren	A4		923		Aufwertung für Zauneidechse		
64	1/1	I 6.2	Amtsgericht Schwandorf	Stulln	1010	Stulln	Stulln	1879	29925	Weg; Landwirtschaft	Eingriffsnahe Kompensation durch Herstellung von Säumen und Staudenfluren	A4		329				
64	1/1	I 6.2	Amtsgericht Schwandorf	Stulln	1010	Stulln	Stulln	2016	2604	Wald; Weg	Eingriffsnahe Kompensation durch Anpflanzung von Gebüsch und Hecken	A1		16		Aufwertung für Zauneidechse		
64	1/1	I 6.2	Amtsgericht Schwandorf	Stulln	1010	Stulln	Stulln	2016	2604	Wald; Weg	Eingriffsnahe Kompensation durch Anpflanzung von Waldmänteln	A2		613				

Eigentümerschlüsselnummer	Miteigentumsanteil	Zuordnung Unterlage Teil I	Grundbuch			Flurstücksdaten					Maßnahmen					Flächeninanspruchnahme		Bemerkung
			Amtsgericht	Bezirk	Blatt	Stadt/ Gemeinde	Gemarkung	Flurstück	Fläche	Nutzungsart	Art	Nr.	Beschreibung	[m²]				
														dauerhaft	temporär			
64	1/1	I 6.2	Amtsgericht Schwandorf	Stulln	1010	Stulln	Stulln	2016	2604	Wald; Weg	Eingriffsnahe Kompensation durch Herstellung von Säumen und Staudenfluren	A4		122		Aufwertung für Zauneidechse		
65	1/2	I 6.2	Amtsgericht Schwandorf	Stulln	1023	Stulln	Stulln	1844	2913	Wald; Weg; Landwirtschaft	Eingriffsnahe Kompensation durch Anpflanzung von Gebüsch und Hecken	A1		48		Aufwertung für Zauneidechse		
65	1/2	I 6.2	Amtsgericht Schwandorf	Stulln	1023	Stulln	Stulln	1844	2913	Wald; Weg; Landwirtschaft	Eingriffsnahe Kompensation durch Anpflanzung von Waldmänteln	A2		1189				
65	1/2	I 6.2	Amtsgericht Schwandorf	Stulln	1023	Stulln	Stulln	1844	2913	Wald; Weg; Landwirtschaft	Eingriffsnahe Kompensation durch Herstellung von Säumen und Staudenfluren	A4		310		Aufwertung für Zauneidechse		
65	1/2	I 6.2	Amtsgericht Schwandorf	Stulln	1023	Stulln	Stulln	2004	31059	Unland Vegetationslosefläche; gemischte Nutzung; Wald; Weg; Landwirtschaft	CEF-Maßnahme	19b	Anbringung von künstlichen Nisthilfen für Höhlenbrüter		31056	6 Nistkästen		
65	1/2	I 6.2	Amtsgericht Schwandorf	Stulln	1023	Stulln	Stulln	2015	5001	Wald; Weg	Eingriffsnahe Kompensation durch Anpflanzung von Waldmänteln	A2		81				
66	1/2	I 6.2	Amtsgericht Schwandorf	Stulln	1023	Stulln	Stulln	1844	2913	Wald; Weg; Landwirtschaft	Eingriffsnahe Kompensation durch Anpflanzung von Gebüsch und Hecken	A1		48		Aufwertung für Zauneidechse		
66	1/2	I 6.2	Amtsgericht Schwandorf	Stulln	1023	Stulln	Stulln	1844	2913	Wald; Weg; Landwirtschaft	Eingriffsnahe Kompensation durch Anpflanzung von Waldmänteln	A2		1189				
66	1/2	I 6.2	Amtsgericht Schwandorf	Stulln	1023	Stulln	Stulln	1844	2913	Wald; Weg; Landwirtschaft	Eingriffsnahe Kompensation durch Herstellung von Säumen und Staudenfluren	A4		310		Aufwertung für Zauneidechse		
66	1/2	I 6.2	Amtsgericht Schwandorf	Stulln	1023	Stulln	Stulln	2004	31059	Unland Vegetationslosefläche; gemischte Nutzung; Wald; Weg; Landwirtschaft	CEF-Maßnahme	19b	Anbringung von künstlichen Nisthilfen für Höhlenbrüter		31056	6 Nistkästen		
66	1/2	I 6.2	Amtsgericht Schwandorf	Stulln	1023	Stulln	Stulln	2015	5001	Wald; Weg	Eingriffsnahe Kompensation durch Anpflanzung von Waldmänteln	A2		81				
69	1/1	I 6.2	Amtsgericht Schwandorf	Stulln	713	Schmidgaden	Schmidgaden	766	26821	Straßenverkehr; Landwirtschaft	Eingriffsnahe Kompensation von Röhrichtbeständen und Seggenrieden	A7		7				

Eigentümerschlüsselnummer	Miteigentumsanteil	Zuordnung Unterlage Teil I	Grundbuch			Flurstücksdaten					Maßnahmen					Flächeninanspruchnahme		Bemerkung
			Amtsgericht	Bezirk	Blatt	Stadt/ Gemeinde	Gemarkung	Flurstück	Fläche	Nutzungsart	Art	Nr.	Beschreibung	[m²]				
														dauerhaft	temporär			
75	1/1	I 6.2	Amtsgericht Schwandorf	Schmidgaden	1006	Schmidgaden	Schmidgaden	1432	57494	Unland Vegetationslosefläche; Wald; Weg	Eingriffsnahe Kompensation durch Anpflanzung von Gebüsch und Hecken	A1		835				
75	1/1	I 6.2	Amtsgericht Schwandorf	Schmidgaden	1006	Schmidgaden	Schmidgaden	1432	57494	Unland Vegetationslosefläche; Wald; Weg	Eingriffsnahe Kompensation durch Anpflanzung von Waldmänteln	A2		414				
75	1/1	I 6.2	Amtsgericht Schwandorf	Schmidgaden	1006	Schmidgaden	Schmidgaden	1432	57494	Unland Vegetationslosefläche; Wald; Weg	Eingriffsnahe Kompensation durch Herstellung von Grünländern	A3		865				
75	1/1	I 6.2	Amtsgericht Schwandorf	Schmidgaden	1006	Schmidgaden	Schmidgaden	1432	57494	Unland Vegetationslosefläche; Wald; Weg	Eingriffsnahe Kompensation von Heideflächen	A5		2				
75	1/1	I 6.2	Amtsgericht Schwandorf	Schmidgaden	840	Schmidgaden	Schmidgaden	767/1	2000	Landwirtschaft	Eingriffsnahe Kompensation von Röhrichtbeständen und Seggenrieden	A7		5				
75	1/1	I 6.2	Amtsgericht Schwandorf	Schmidgaden	1215	Schmidgaden	Schmidgaden	771	5271	Unland Vegetationslosefläche; Straßenverkehr; Fließgewässer; Landwirtschaft	Eingriffsnahe Kompensation von Röhrichtbeständen und Seggenrieden	A7		87				
75	1/1	I 6.2	Amtsgericht Schwandorf	Schmidgaden	1215	Schmidgaden	Schmidgaden	772	6718	Straßenverkehr	Eingriffsnahe Kompensation von Röhrichtbeständen und Seggenrieden	A7		10				
83	1/2	I 6.2	Amtsgericht Schwandorf	Schmidgaden	699	Schmidgaden	Schmidgaden	1462	9713	Unland Vegetationslosefläche; Wald; Weg	Eingriffsnahe Kompensation durch Anpflanzung von Gebüsch und Hecken	A1		512				
83	1/2	I 6.2	Amtsgericht Schwandorf	Schmidgaden	699	Schmidgaden	Schmidgaden	1462	9713	Unland Vegetationslosefläche; Wald; Weg	Eingriffsnahe Kompensation durch Anpflanzung von Waldmänteln	A2		131				
97	1/1	I 6.2	Amtsgericht Schwandorf	Schmidgaden	696	Schmidgaden	Schmidgaden	1456	87155	Unland Vegetationslosefläche; Stehendes Gewässer; Weg; Landwirtschaft	Eingriffsnahe Kompensation durch Anpflanzung von Gebüsch und Hecken	A1		13				
97	1/1	I 6.2	Amtsgericht Schwandorf	Schmidgaden	696	Schmidgaden	Schmidgaden	1456	87155	Unland Vegetationslosefläche; Stehendes Gewässer; Weg; Landwirtschaft	Eingriffsnahe Kompensation durch Anpflanzung von Waldmänteln	A2		5				
97	1/1	I 6.2	Amtsgericht Schwandorf	Schmidgaden	696	Schmidgaden	Schmidgaden	1461	48155	Wald; Weg; Landwirtschaft	Eingriffsnahe Kompensation durch Anpflanzung von Gebüsch und Hecken	A1		2684				

Eigentümerschlüssel- nummer	Miteigentumsanteil	Zuordnung Unterlage Teil I	Grundbuch			Flurstücksdaten					Maßnahmen					Flächeninanspruchnahme		Bemerkung
			Amtsgericht	Bezirk	Blatt	Stadt/ Gemeinde	Gemarkung	Flurstück	Fläche	Nutzungsart	Art	Nr.	Beschreibung	[m²]				
														dauerhaft	temporär			
97	1/1	I 6.2	Amtsgericht Schwandorf	Schmidgaden	696	Schmidgaden	Schmidgaden	1461	48155	Wald; Weg; Landwirtschaft	Eingriffsnahe Kompensation durch Anpflanzung von Waldmänteln	A2		629				
97	1/1	I 6.2	Amtsgericht Schwandorf	Schmidgaden	696	Schmidgaden	Schmidgaden	1461	48155	Wald; Weg; Landwirtschaft	Eingriffsnahe Kompensation durch Herstellung von Säumen und Staudenfluren	A4		2439				
98	1/2	I 6.2	Amtsgericht Schwandorf	Schmidgaden	699	Schmidgaden	Schmidgaden	1462	9713	Unland Vegetationslosefläche; Wald; Weg	Eingriffsnahe Kompensation durch Anpflanzung von Gebüsch und Hecken	A1		512				
98	1/2	I 6.2	Amtsgericht Schwandorf	Schmidgaden	699	Schmidgaden	Schmidgaden	1462	9713	Unland Vegetationslosefläche; Wald; Weg	Eingriffsnahe Kompensation durch Anpflanzung von Waldmänteln	A2		131				
99	1/1	I 6.2	Amtsgericht Schwandorf	Frotzersricht	517	Schwarzenfeld	Frotzersricht	508	2843	Unland Vegetationslosefläche; Wald; Weg	Eingriffsnahe Kompensation durch Herstellung von Grünländern	A3		17				
100	1/1	I 6.2	Amtsgericht Schwandorf	Frotzersricht	789	Schwarzenfeld	Frotzersricht	509	2840	Unland Vegetationslosefläche; Wald; Landwirtschaft	Eingriffsnahe Kompensation durch Anpflanzung von Gebüsch und Hecken	A1		99				
100	1/1	I 6.2	Amtsgericht Schwandorf	Frotzersricht	789	Schwarzenfeld	Frotzersricht	509	2840	Unland Vegetationslosefläche; Wald; Landwirtschaft	Eingriffsnahe Kompensation durch Herstellung von Grünländern	A3		517				
100	1/1	I 6.2	Amtsgericht Schwandorf	Frotzersricht	789	Schwarzenfeld	Frotzersricht	509	2840	Unland Vegetationslosefläche; Wald; Landwirtschaft	Eingriffsnahe Kompensation von Heideflächen	A5		195				
101	1/1	I 6.2	Amtsgericht Schwandorf	Stulln	943	Schwarzenfeld	Frotzersricht	510	2815	Unland Vegetationslosefläche; Wald; Landwirtschaft	Eingriffsnahe Kompensation durch Anpflanzung von Gebüsch und Hecken	A1		533				
101	1/1	I 6.2	Amtsgericht Schwandorf	Stulln	943	Schwarzenfeld	Frotzersricht	510	2815	Unland Vegetationslosefläche; Wald; Landwirtschaft	Eingriffsnahe Kompensation durch Anpflanzung von Waldmänteln	A2		158				
101	1/1	I 6.2	Amtsgericht Schwandorf	Stulln	943	Schwarzenfeld	Frotzersricht	510	2815	Unland Vegetationslosefläche; Wald; Landwirtschaft	Eingriffsnahe Kompensation durch Herstellung von Grünländern	A3		565				
101	1/1	I 6.2	Amtsgericht Schwandorf	Stulln	943	Schwarzenfeld	Frotzersricht	510	2815	Unland Vegetationslosefläche; Wald; Landwirtschaft	Eingriffsnahe Kompensation von Heideflächen	A5		420				

Eigentümerschlüssel- nummer	Miteigentumsanteil	Zuordnung Unterlage Teil I	Grundbuch			Flurstücksdaten					Maßnahmen			Flächeninanspruchnahme		Bemerkung
			Amtsgericht	Bezirk	Blatt	Stadt/ Gemeinde	Gemarkung	Flurstück	Fläche	Nutzungsart	Art	Nr.	Beschreibung	[m²]		
														dauerhaft	temporär	
102	1/1	I 6.2	Amtsgericht Schwandorf	Frotzersricht	812	Schwarzenfeld	Frotzersricht	1284	11518	Unland Vegetationslosefläche; Weg	Eingriffsnahe Kompensation von Röhrichtbeständen und Seggenrieden	A7		84		
102	1/1	I 6.2	Amtsgericht Schwandorf	Frotzersricht	804	Schwarzenfeld	Frotzersricht	455	15910	Unland Vegetationslosefläche; Wald; Weg; Straßenverkehr; Landwirtschaft	Eingriffsnahe Kompensation durch Anpflanzung von Gebüschen und Hecken	A1		13		
102	1/1	I 6.2	Amtsgericht Schwandorf	Frotzersricht	804	Schwarzenfeld	Frotzersricht	455	15910	Unland Vegetationslosefläche; Wald; Weg; Straßenverkehr; Landwirtschaft	Eingriffsnahe Kompensation durch Anpflanzung von Waldmänteln	A2		7		
102	1/1	I 6.2	Amtsgericht Schwandorf	Frotzersricht	804	Schwarzenfeld	Frotzersricht	455	15910	Unland Vegetationslosefläche; Wald; Weg; Straßenverkehr; Landwirtschaft	Eingriffsnahe Kompensation durch Herstellung von Grünländern	A3		151		
102	1/1	I 6.2	Amtsgericht Schwandorf	Frotzersricht	804	Schwarzenfeld	Frotzersricht	499	3593	Unland Vegetationslosefläche; Wald; Weg	Eingriffsnahe Kompensation durch Anpflanzung von Gebüschen und Hecken	A1		68		
102	1/1	I 6.2	Amtsgericht Schwandorf	Frotzersricht	804	Schwarzenfeld	Frotzersricht	499	3593	Unland Vegetationslosefläche; Wald; Weg	Eingriffsnahe Kompensation durch Anpflanzung von Waldmänteln	A2		19		
102	1/1	I 6.2	Amtsgericht Schwandorf	Frotzersricht	804	Schwarzenfeld	Frotzersricht	499	3593	Unland Vegetationslosefläche; Wald; Weg	Eingriffsnahe Kompensation durch Herstellung von Grünländern	A3		89		
102	1/1	I 6.2	Amtsgericht Schwandorf	Frotzersricht	805	Schwarzenfeld	Frotzersricht	511	5690	Unland Vegetationslosefläche; Wald; Landwirtschaft	Eingriffsnahe Kompensation durch Anpflanzung von Gebüschen und Hecken	A1		658		
102	1/1	I 6.2	Amtsgericht Schwandorf	Frotzersricht	805	Schwarzenfeld	Frotzersricht	511	5690	Unland Vegetationslosefläche; Wald; Landwirtschaft	Eingriffsnahe Kompensation durch Anpflanzung von Waldmänteln	A2		254		
102	1/1	I 6.2	Amtsgericht Schwandorf	Frotzersricht	805	Schwarzenfeld	Frotzersricht	511	5690	Unland Vegetationslosefläche; Wald; Landwirtschaft	Eingriffsnahe Kompensation durch Herstellung von Grünländern	A3		293		
102	1/1	I 6.2	Amtsgericht Schwandorf	Frotzersricht	805	Schwarzenfeld	Frotzersricht	511	5690	Unland Vegetationslosefläche; Wald; Landwirtschaft	Eingriffsnahe Kompensation von Heideflächen	A5		107		
102	1/1	I 6.2	Amtsgericht Schwandorf	Frotzersricht	805	Schwarzenfeld	Frotzersricht	518	10682	Unland Vegetationslosefläche; Wald; Weg	Eingriffsnahe Kompensation durch Anpflanzung von Gebüschen und Hecken	A1		545		

Eigentümerschlüsselnummer	Miteigentumsanteil	Zuordnung Unterlage Teil I	Grundbuch			Flurstücksdaten					Maßnahmen					Flächeninanspruchnahme		Bemerkung
			Amtsgericht	Bezirk	Blatt	Stadt/ Gemeinde	Gemarkung	Flurstück	Fläche	Nutzungsart	Art	Nr.	Beschreibung	[m²]				
														dauerhaft	temporär			
102	1/1	I 6.2	Amtsgericht Schwandorf	Frotzersricht	805	Schwarzenfeld	Frotzersricht	518	10682	Unland Vegetationslosefläche; Wald; Weg	Eingriffsnahe Kompensation durch Anpflanzung von Waldmänteln	A2		166				
102	1/1	I 6.2	Amtsgericht Schwandorf	Frotzersricht	805	Schwarzenfeld	Frotzersricht	518	10682	Unland Vegetationslosefläche; Wald; Weg	Eingriffsnahe Kompensation durch Herstellung von Grünländern	A3		773				
102	1/1	I 6.2	Amtsgericht Schwandorf	Frotzersricht	805	Schwarzenfeld	Frotzersricht	520	2033	Weg; Landwirtschaft	Eingriffsnahe Kompensation durch Anpflanzung von Gebüsch und Hecken	A1		231				
102	1/1	I 6.2	Amtsgericht Schwandorf	Frotzersricht	805	Schwarzenfeld	Frotzersricht	520	2033	Weg; Landwirtschaft	Eingriffsnahe Kompensation durch Herstellung von Grünländern	A3		20				
102	1/1	I 6.2	Amtsgericht Schwandorf	Frotzersricht	805	Schwarzenfeld	Frotzersricht	520	2033	Weg; Landwirtschaft	Eingriffsnahe Kompensation durch Herstellung von Säumen und Staudenfluren	A4		49				
102	1/1	I 6.2	Amtsgericht Schwandorf	Frotzersricht	805	Schwarzenfeld	Frotzersricht	534	12902	Unland Vegetationslosefläche; Wald; Weg	Eingriffsnahe Kompensation durch Anpflanzung von Gebüsch und Hecken	A1		5087				
102	1/1	I 6.2	Amtsgericht Schwandorf	Frotzersricht	805	Schwarzenfeld	Frotzersricht	534	12902	Unland Vegetationslosefläche; Wald; Weg	Eingriffsnahe Kompensation durch Anpflanzung von Waldmänteln	A2		1234				
102	1/1	I 6.2	Amtsgericht Schwandorf	Frotzersricht	805	Schwarzenfeld	Frotzersricht	534	12902	Unland Vegetationslosefläche; Wald; Weg	Eingriffsnahe Kompensation durch Herstellung von Grünländern	A3		461				
102	1/1	I 6.2	Amtsgericht Schwandorf	Frotzersricht	805	Schwarzenfeld	Frotzersricht	534	12902	Unland Vegetationslosefläche; Wald; Weg	Eingriffsnahe Kompensation von Heideflächen	A5		1903				
102	1/1	I 6.2	Amtsgericht Schwandorf	Frotzersricht	806	Schwarzenfeld	Frotzersricht	696	4076	Unland Vegetationslosefläche; Wald; Weg; Landwirtschaft	Eingriffsnahe Kompensation von Röhrichtbeständen und Seggenrieden	A7		99				
104	1/1	I 6.2	Amtsgericht Schwandorf	Frotzersricht	579	Schwarzenfeld	Frotzersricht	535	15067	Unland Vegetationslosefläche; Wald; Weg	Eingriffsnahe Kompensation durch Anpflanzung von Gebüsch und Hecken	A1		418				
104	1/1	I 6.2	Amtsgericht Schwandorf	Frotzersricht	579	Schwarzenfeld	Frotzersricht	535	15067	Unland Vegetationslosefläche; Wald; Weg	Eingriffsnahe Kompensation durch Anpflanzung von Waldmänteln	A2		359				

Eigentümerschlüssel- nummer	Miteigentumsanteil	Zuordnung Unterlage Teil I	Grundbuch			Flurstücksdaten					Maßnahmen					Flächeninanspruchnahme		Bemerkung
			Amtsgericht	Bezirk	Blatt	Stadt/ Gemeinde	Gemarkung	Flurstück	Fläche	Nutzungsart	Art	Nr.	Beschreibung	[m²]				
														dauerhaft	temporär			
104	1/1	I 6.2	Amtsgericht Schwandorf	Frotzersricht	579	Schwarzenfeld	Frotzersricht	535	15067	Unland Vegetationslosefläche; Wald; Weg	Eingriffsnahe Kompensation durch Herstellung von Grünländern	A3		1252				
104	1/1	I 6.2	Amtsgericht Schwandorf	Frotzersricht	579	Schwarzenfeld	Frotzersricht	535	15067	Unland Vegetationslosefläche; Wald; Weg	Eingriffsnahe Kompensation von Heideflächen	A5		522				
105	1/1	I 6.2	Amtsgericht Schwandorf	Schwarzenfeld	3057	Schwarzenfeld	Frotzersricht	533	34890	Wald; Weg	Eingriffsnahe Kompensation durch Anpflanzung von Waldmänteln	A2		625				
106	1/1	I 6.2	Amtsgericht Schwandorf	Dürnsricht	1050	Fensterbach	Dürnsricht	723	46694	Industrie und Gewerbefläche; Wald; Weg; Landwirtschaft	CEF-Maßnahme	8	Anbringung von Ersatzquartieren Fledermäuse		33298	45 Fledermauskästen, 9 Vogelkästen		
106	1/1	I 6.2	Amtsgericht Schwandorf	Dürnsricht	1050	Fensterbach	Dürnsricht	723	46694	Industrie und Gewerbefläche; Wald; Weg; Landwirtschaft	CEF-Maßnahme	19b	Anbringung von künstlichen Nisthilfen für Höhlenbrüter		46688	12 Nistkästen		
106	1/1	I 6.2	Amtsgericht Schwandorf	Dürnsricht	1050	Fensterbach	Dürnsricht	723/1	16804	Wald; Weg; Landwirtschaft	CEF-Maßnahme	8	Anbringung von Ersatzquartieren Fledermäuse		16652	45 Fledermauskästen, 9 Vogelkästen		
106	1/1	I 6.2	Amtsgericht Schwandorf	Dürnsricht	1050	Fensterbach	Dürnsricht	723/1	16804	Wald; Weg; Landwirtschaft	CEF-Maßnahme	19b	Anbringung von künstlichen Nisthilfen für Höhlenbrüter		16652	12 Nistkästen		
106	1/1	I 6.2	Amtsgericht Schwandorf	Dürnsricht	1050	Fensterbach	Dürnsricht	723/1	16804	Wald; Weg; Landwirtschaft	CEF-Maßnahme	21a	Schaffung und dauerhafte Sicherung neuer Habitate	3003		3 x Baum kappen, 3 x Baum ringeln, 3 x Initialhöhlen		
106	1/1	I 6.2	Amtsgericht Schwandorf	Dürnsricht	1050	Fensterbach	Dürnsricht	723/2	527	Industrie und Gewerbefläche; Wald; Landwirtschaft	CEF-Maßnahme	8	Anbringung von Ersatzquartieren Fledermäuse		369	45 Fledermauskästen, 9 Vogelkästen		
106	1/1	I 6.2	Amtsgericht Schwandorf	Dürnsricht	1050	Fensterbach	Dürnsricht	723/2	527	Industrie und Gewerbefläche; Wald; Landwirtschaft	CEF-Maßnahme	19b	Anbringung von künstlichen Nisthilfen für Höhlenbrüter		527	12 Nistkästen		
106	1/1	I 6.2	Amtsgericht Schwandorf	Frotzersricht	770	Schwarzenfeld	Frotzersricht	574	44584	Unland Vegetationslosefläche; Gehölz; Stehendes Gewässer; Weg; Landwirtschaft	CEF-Maßnahme	14	Anlage von Benjeshecken und Erweiterung von Heckenstrukturen	2543				
106	1/1	I 6.2	Amtsgericht Schwandorf	Frotzersricht	770	Schwarzenfeld	Frotzersricht	574	44584	Unland Vegetationslosefläche; Gehölz; Stehendes Gewässer; Weg; Landwirtschaft	Eingriffsnahe Kompensation von Röhrichtbeständen und Seggenrieden	A7		5				

Eigentümerschlüssel- nummer	Miteigentumsanteil	Zuordnung Unterlage Teil I	Grundbuch			Flurstücksdaten					Maßnahmen					Flächeninanspruchnahme		Bemerkung
			Amtsgericht	Bezirk	Blatt	Stadt/ Gemeinde	Gemarkung	Flurstück	Fläche	Nutzungsart	Art	Nr.	Beschreibung	[m²]				
														dauerhaft	temporär			
108	1/1	I 6.2	Amtsgericht Schwandorf	Frotzersricht	849	Schwarzenfeld	Frotzersricht	579	67696	Unland Vegetationslosefläche; gemischte Nutzung; Wald; Stehendes Gewässer	Eingriffsnahe Kompensation durch Herstellung von Gewässern	A8		4				
109	1/1	I 6.2	Amtsgericht Schwandorf	Dürnsricht	2007	Fensterbach	Dürnsricht	778	25570	Wald	CEF-Maßnahme	19b	Anbringung von künstlichen Nisthilfen für Höhlenbrüter		25570	15 Nistkästen		
109	1/1	I 6.2	Amtsgericht Schwandorf	Dürnsricht	2007	Fensterbach	Dürnsricht	778	25570	Wald	CEF-Maßnahme	21a	Schaffung und dauerhafte Sicherung neuer Habitate	2000		2 x Baum kappen, 2 x Baum ringeln, 2 x Initialhöhlen		
109	1/1	I 6.2	Amtsgericht Schwandorf	Dürnsricht	2007	Fensterbach	Dürnsricht	780	24393	Wald	CEF-Maßnahme	19b	Anbringung von künstlichen Nisthilfen für Höhlenbrüter		24337	9 Nistkästen		
115	1/1	I 6.2	Amtsgericht Schwandorf	Dürnsricht	1170	Fensterbach	Dürnsricht	767	26752	Landwirtschaft	Eingriffsnahe Kompensation durch Anpflanzung von Waldmänteln	A2		287				
124	1/1	I 6.2	Amtsgericht Amberg	Breitenbrunn	290	Ebermannsdorf	Breitenbrunn	154	168540	Wald; Weg	CEF-Maßnahme	19a	Anbringung von künstlichen Nisthilfen für Horstbrüter		164344	3 x 40 cm Durchmesser		
124	1/1	I 6.2	Amtsgericht Schwandorf	Fronberg	1035	Schwandorf	Fronberg	1642	4700	Wald; Weg	CEF-Maßnahme	21i	Schaffung und dauerhafte Sicherung neuer Habitate	338				
124	1/1	I 6.2	Amtsgericht Schwandorf	Fronberg	1035	Schwandorf	Fronberg	1643	887630	Wald; Weg; Landwirtschaft	CEF-Maßnahme	2	Aufwertung / Anlage terrestrischer Sommerlebensräume für Amphibien		1934			
124	1/1	I 6.2	Amtsgericht Schwandorf	Fronberg	1035	Schwandorf	Fronberg	1643	887630	Wald; Weg; Landwirtschaft	CEF-Maßnahme	3	Anlage von temporärem Kleingewässer		46			
124	1/1	I 6.2	Amtsgericht Schwandorf	Fronberg	1035	Schwandorf	Fronberg	1643	887630	Wald; Weg; Landwirtschaft	CEF-Maßnahme	19a	Anbringung von künstlichen Nisthilfen für Horstbrüter		881796	3 x 40 cm Durchmesser		
124	1/1	I 6.2	Amtsgericht Schwandorf	Fronberg	1035	Schwandorf	Fronberg	1643	887630	Wald; Weg; Landwirtschaft	CEF-Maßnahme	21i	Schaffung und dauerhafte Sicherung neuer Habitate	1934				
124	1/1	I 6.2	Amtsgericht Schwandorf	Fronberg	1035	Schwandorf	Fronberg	1644	888310	Wald; Weg	CEF-Maßnahme	2	Aufwertung / Anlage terrestrischer Sommerlebensräume für Amphibien		29703			

Eigentümerschlüsselnummer	Miteigentumsanteil	Zuordnung Unterlage Teil I	Grundbuch			Flurstücksdaten					Maßnahmen					Flächeninanspruchnahme		Bemerkung
			Amtsgericht	Bezirk	Blatt	Stadt/ Gemeinde	Gemarkung	Flurstück	Fläche	Nutzungsart	Art	Nr.	Beschreibung	[m²]				
														dauerhaft	temporär			
124	1/1	I 6.2	Amtsgericht Schwandorf	Fronberg	1035	Schwandorf	Fronberg	1644	888310	Wald; Weg	CEF-Maßnahme	3	Anlage von temporärem Kleingewässer		73			
124	1/1	I 6.2	Amtsgericht Schwandorf	Fronberg	1035	Schwandorf	Fronberg	1644	888310	Wald; Weg	CEF-Maßnahme	21i	Schaffung und Sicherung neuer Habitats - Nachtschwalbe	29703				
124	1/1	I 6.2	Amtsgericht Schwandorf	Fronberg	1035	Schwandorf	Fronberg	1648	680360	Industrie und Gewerbefläche; Wald; Weg; Landwirtschaft	CEF-Maßnahme	8	Anbringung von Ersatzquartieren Fledermäuse		514376	10 Fledermauskästen, 2 Vogelkästen		
124	1/1	I 6.2	Amtsgericht Schwandorf	Fronberg	1035	Schwandorf	Fronberg	1648	680360	Industrie und Gewerbefläche; Wald; Weg; Landwirtschaft	Eingriffsnahe Kompensation durch Anpflanzung von Gebüsch und Hecken	A1		8964				
124	1/1	I 6.2	Amtsgericht Schwandorf	Fronberg	1035	Schwandorf	Fronberg	1648	680360	Industrie und Gewerbefläche; Wald; Weg; Landwirtschaft	Eingriffsnahe Kompensation durch Anpflanzung von Waldmänteln	A2		5216				
124	1/1	I 6.2	Amtsgericht Schwandorf	Fronberg	1035	Schwandorf	Fronberg	1648	680360	Industrie und Gewerbefläche; Wald; Weg; Landwirtschaft	Eingriffsnahe Kompensation durch Herstellung von Grünländern	A3		2279				
124	1/1	I 6.2	Amtsgericht Schwandorf	Fronberg	1035	Schwandorf	Fronberg	1649	7120	Wald; Weg; Landwirtschaft	CEF-Maßnahme	21i	Schaffung und Sicherung neuer Habitats - Nachtschwalbe	278				
124	1/1	I 6.2	Amtsgericht Schwandorf	Fronberg	1035	Schwandorf	Fronberg	1649	7120	Wald; Weg; Landwirtschaft	Eingriffsnahe Kompensation durch Anpflanzung von Gebüsch und Hecken	A1		48				
124	1/1	I 6.2	Amtsgericht Schwandorf	Fronberg	1035	Schwandorf	Fronberg	1649	7120	Wald; Weg; Landwirtschaft	Eingriffsnahe Kompensation durch Anpflanzung von Waldmänteln	A2		20				
124	1/1	I 6.2	Amtsgericht Schwandorf	Fronberg	1035	Schwandorf	Fronberg	1650	785440	Industrie und Gewerbefläche; Wald; Weg; Fließgewässer; Landwirtschaft	CEF-Maßnahme	8	Anbringung von Ersatzquartieren Fledermäuse		784541	3 Fledermauskästen		
124	1/1	I 6.2	Amtsgericht Schwandorf	Fronberg	1035	Schwandorf	Fronberg	1650	785440	Industrie und Gewerbefläche; Wald; Weg; Fließgewässer; Landwirtschaft	Eingriffsnahe Kompensation durch Anpflanzung von Gebüsch und Hecken	A1		20175				
124	1/1	I 6.2	Amtsgericht Schwandorf	Fronberg	1035	Schwandorf	Fronberg	1650	785440	Industrie und Gewerbefläche; Wald; Weg; Fließgewässer; Landwirtschaft	Eingriffsnahe Kompensation durch Anpflanzung von Waldmänteln	A2		9052				

Eigentümerschlüsselnummer	Miteigentumsanteil	Zuordnung Unterlage Teil I	Grundbuch			Flurstücksdaten					Maßnahmen					Flächeninanspruchnahme		Bemerkung
			Amtsgericht	Bezirk	Blatt	Stadt/ Gemeinde	Gemarkung	Flurstück	Fläche	Nutzungsart	Art	Nr.	Beschreibung	[m²]				
														dauerhaft	temporär			
124	1/1	I 6.2	Amtsgericht Schwandorf	Fronberg	1035	Schwandorf	Fronberg	1650	785440	Industrie und Gewerbefläche; Wald; Weg; Fließgewässer; Landwirtschaft	Eingriffsnahe Kompensation durch Herstellung von Grünländern	A3		5168				
124	1/1	I 6.2	Amtsgericht Schwandorf	Fronberg	1035	Schwandorf	Fronberg	1650	785440	Industrie und Gewerbefläche; Wald; Weg; Fließgewässer; Landwirtschaft	Eingriffsnahe Kompensation durch Herstellung von Säumen und Staudenfluren	A4		852				
124	1/1	I 6.2	Amtsgericht Schwandorf	Fronberg	1035	Schwandorf	Fronberg	1650	785440	Industrie und Gewerbefläche; Wald; Weg; Fließgewässer; Landwirtschaft	Eingriffsnahe Kompensation von Heideflächen	A5		92				
124	1/1	I 6.2	Amtsgericht Schwandorf	Fronberg	1035	Schwandorf	Fronberg	1650	785440	Industrie und Gewerbefläche; Wald; Weg; Fließgewässer; Landwirtschaft	Eingriffsnahe Kompensation von Röhrichtbeständen und Seggenrieden	A7		465				
124	1/1	I 6.2	Amtsgericht Schwandorf	Fronberg	1035	Schwandorf	Fronberg	1652	5490	Wald; Weg; Landwirtschaft	Eingriffsnahe Kompensation durch Anpflanzung von Gebüsch und Hecken	A1		61				
124	1/1	I 6.2	Amtsgericht Schwandorf	Fronberg	1035	Schwandorf	Fronberg	1652	5490	Wald; Weg; Landwirtschaft	Eingriffsnahe Kompensation durch Anpflanzung von Waldmänteln	A2		30				
124	1/1	I 6.2	Amtsgericht Schwandorf	Fronberg	1035	Schwandorf	Fronberg	1652	5490	Wald; Weg; Landwirtschaft	Eingriffsnahe Kompensation durch Herstellung von Grünländern	A3		12				
124	1/1	I 6.2	Amtsgericht Schwandorf	Fronberg	1035	Schwandorf	Fronberg	623	203905	Unland Vegetationslosefläche; Wald; Weg	Eingriffsnahe Kompensation durch Anpflanzung von Gebüsch und Hecken	A1		701				
124	1/1	I 6.2	Amtsgericht Schwandorf	Fronberg	1035	Schwandorf	Fronberg	623	203905	Unland Vegetationslosefläche; Wald; Weg	Eingriffsnahe Kompensation durch Anpflanzung von Waldmänteln	A2		861				
124	1/1	I 6.2	Amtsgericht Schwandorf	Frotzersricht	734	Schwarzenfeld	Frotzersricht	1824	212493	Wald; Weg; Wohnbaufläche; Landwirtschaft	Eingriffsnahe Kompensation durch Anpflanzung von Gebüsch und Hecken	A1		3960				
124	1/1	I 6.2	Amtsgericht Schwandorf	Frotzersricht	734	Schwarzenfeld	Frotzersricht	1824	212493	Wald; Weg; Wohnbaufläche; Landwirtschaft	Eingriffsnahe Kompensation durch Anpflanzung von Waldmänteln	A2		1711				
124	1/1	I 6.2	Amtsgericht Schwandorf	Frotzersricht	734	Schwarzenfeld	Frotzersricht	1824	212493	Wald; Weg; Wohnbaufläche; Landwirtschaft	Eingriffsnahe Kompensation durch Herstellung von Grünländern	A3		10				

Eigentümerschlüssel- nummer	Miteigentumsanteil	Zuordnung Unterlage Teil I	Grundbuch			Flurstücksdaten					Maßnahmen					Flächeninanspruchnahme		Bemerkung
			Amtsgericht	Bezirk	Blatt	Stadt/ Gemeinde	Gemarkung	Flurstück	Fläche	Nutzungsart	Art	Nr.	Beschreibung	[m²]				
														dauerhaft	temporär			
124	1/1	I 6.2	Amtsgericht Schwandorf	Frotzersricht	734	Schwarzenfeld	Frotzersricht	1824	212493	Wald; Weg; Wohnbaufläche; Landwirtschaft	Eingriffsnahe Kompensation von Röhrichtbeständen und Seggenrieden	A7		60				
124	1/1	I 6.2	Amtsgericht Schwandorf	Kaspeltshub	236	Nittenau	Kaspeltshub	953	3260	Unland Vegetationslosefläche; Gehölz; Wald; Weg	Eingriffsnahe Kompensation durch Anpflanzung von Gebüschen und Hecken	A1		52				
124	1/1	I 6.2	Amtsgericht Schwandorf	Kaspeltshub	236	Nittenau	Kaspeltshub	953	3260	Unland Vegetationslosefläche; Gehölz; Wald; Weg	Eingriffsnahe Kompensation durch Anpflanzung von Waldmänteln	A2		11				
124	1/1	I 6.2	Amtsgericht Schwandorf	Kaspeltshub	236	Nittenau	Kaspeltshub	955/1	404104	Unland Vegetationslosefläche; Gehölz; Wald; Weg; Landwirtschaft	Eingriffsnahe Kompensation durch Anpflanzung von Gebüschen und Hecken	A1		5506				
124	1/1	I 6.2	Amtsgericht Schwandorf	Kaspeltshub	236	Nittenau	Kaspeltshub	955/1	404104	Unland Vegetationslosefläche; Gehölz; Wald; Weg; Landwirtschaft	Eingriffsnahe Kompensation durch Anpflanzung von Waldmänteln	A2		2791				
124	1/1	I 6.2	Amtsgericht Schwandorf	Kaspeltshub	236	Nittenau	Kaspeltshub	955/1	404104	Unland Vegetationslosefläche; Gehölz; Wald; Weg; Landwirtschaft	Eingriffsnahe Kompensation durch Herstellung von Säumen und Staudenfluren	A4		88				
124	1/1	I 6.2	Amtsgericht Schwandorf	Katzdorf	1030	Teublitz	Katzdorf	1005	650621	Wald; Weg	CEF-Maßnahme	19a	Anbringung von künstlichen Nisthilfen für Horstbrüter		629776	3 x 40 cm Durchmesser		
124	1/1	I 6.2	Amtsgericht Schwandorf	Katzdorf	1030	Teublitz	Katzdorf	1006	344524	Unland Vegetationslosefläche; Gehölz; Industrie und Gewerbefläche; Wald; Weg; Landwirtschaft	CEF-Maßnahme	8	Anbringung von Ersatzquartieren Fledermäuse		183330	2 Fledermauskästen, 4 Vogelkästen		
124	1/1	I 6.2	Amtsgericht Schwandorf	Katzdorf	1030	Teublitz	Katzdorf	1006	344524	Unland Vegetationslosefläche; Gehölz; Industrie und Gewerbefläche; Wald; Weg; Landwirtschaft	CEF-Maßnahme	13	Anbringen von Kästen (Haselmauskobel)		181118	20 Stück Haselmauskobel		
124	1/1	I 6.2	Amtsgericht Schwandorf	Katzdorf	1030	Teublitz	Katzdorf	1006	344524	Unland Vegetationslosefläche; Gehölz; Industrie und Gewerbefläche; Wald; Weg; Landwirtschaft	Eingriffsnahe Kompensation durch Anpflanzung von Gebüschen und Hecken	A1		3089				
124	1/1	I 6.2	Amtsgericht Schwandorf	Katzdorf	1030	Teublitz	Katzdorf	1006	344524	Unland Vegetationslosefläche; Gehölz; Industrie und Gewerbefläche; Wald; Weg; Landwirtschaft	Eingriffsnahe Kompensation durch Anpflanzung von Waldmänteln	A2		1870				
124	1/1	I 6.2	Amtsgericht Schwandorf	Katzdorf	1030	Teublitz	Katzdorf	1006	344524	Unland Vegetationslosefläche; Gehölz; Industrie und Gewerbefläche; Wald; Weg; Landwirtschaft	Eingriffsnahe Kompensation durch Herstellung von Grünländern	A3		13729				

Eigentümerschlüsselnummer	Miteigentumsanteil	Zuordnung Unterlage Teil I	Grundbuch			Flurstücksdaten					Maßnahmen					Flächeninanspruchnahme		Bemerkung
			Amtsgericht	Bezirk	Blatt	Stadt/ Gemeinde	Gemarkung	Flurstück	Fläche	Nutzungsart	Art	Nr.	Beschreibung	[m²]				
														dauerhaft	temporär			
124	1/1	I 6.2	Amtsgericht Schwandorf	Katzdorf	1030	Teublitz	Katzdorf	1006	344524	Unland Vegetationslosefläche; Gehölz; Industrie und Gewerbefläche; Wald; Weg; Landwirtschaft	Eingriffsnahe Kompensation von Heideflächen	A5		810				
124	1/1	I 6.2	Amtsgericht Schwandorf	Katzdorf	1030	Teublitz	Katzdorf	1006	344524	Unland Vegetationslosefläche; Gehölz; Industrie und Gewerbefläche; Wald; Weg; Landwirtschaft	Eingriffsnahe Kompensation von Röhrichtbeständen und Seggenrieden	A7		1070				
124	1/1	I 6.2	Amtsgericht Schwandorf	Katzdorf	1030	Teublitz	Katzdorf	1006	344524	Unland Vegetationslosefläche; Gehölz; Industrie und Gewerbefläche; Wald; Weg; Landwirtschaft	Eingriffsnahe Kompensation durch Herstellung von Gewässern	A8		37				
124	1/1	I 6.2	Amtsgericht Schwandorf	Katzdorf	1030	Teublitz	Katzdorf	1022	583783	Unland Vegetationslosefläche; Industrie und Gewerbefläche; gemischte Nutzung; Wald; Weg; Landwirtschaft	CEF-Maßnahme	5a, 6, 7	Anlage von Ausgleichshabitaten für Reptilien,-Schaffung von Eiablageplätzen für die Zauneidechse, Aufwertung der Lebensräume für Reptilien		5998	3 Steinhaufen, 3 Totholzhaufen, 1 Sandfläche		
124	1/1	I 6.2	Amtsgericht Schwandorf	Katzdorf	1030	Teublitz	Katzdorf	1022	583783	Unland Vegetationslosefläche; Industrie und Gewerbefläche; gemischte Nutzung; Wald; Weg; Landwirtschaft	CEF-Maßnahme	5a, 6, 7	Anlage von Ausgleichshabitaten, Aufwertung der Lebensräume für Reptilien		422	5 Steinhaufen, 5 Sandfläche, 4 Totholzhaufen		
124	1/1	I 6.2	Amtsgericht Schwandorf	Katzdorf	1030	Teublitz	Katzdorf	1022	583783	Unland Vegetationslosefläche; Industrie und Gewerbefläche; gemischte Nutzung; Wald; Weg; Landwirtschaft	CEF-Maßnahme	5b	Anlage von Ausgleichshabitaten - Anlage Gebüsch	2732				
124	1/1	I 6.2	Amtsgericht Schwandorf	Katzdorf	1030	Teublitz	Katzdorf	1022	583783	Unland Vegetationslosefläche; Industrie und Gewerbefläche; gemischte Nutzung; Wald; Weg; Landwirtschaft	CEF-Maßnahme	8	Anbringung von Ersatzquartieren Fledermäuse		454161	30 Fledermauskästen, 6 Vogelkästen		
124	1/1	I 6.2	Amtsgericht Schwandorf	Katzdorf	1030	Teublitz	Katzdorf	1022	583783	Unland Vegetationslosefläche; Industrie und Gewerbefläche; gemischte Nutzung; Wald; Weg; Landwirtschaft	CEF-Maßnahme	19a	Anbringung von künstlichen Nisthilfen für Horstbrüter		330898	4 x 40 cm Durchmesser		
124	1/1	I 6.2	Amtsgericht Schwandorf	Katzdorf	1030	Teublitz	Katzdorf	1022	583783	Unland Vegetationslosefläche; Industrie und Gewerbefläche; gemischte Nutzung; Wald; Weg; Landwirtschaft	Eingriffsnahe Kompensation durch Anpflanzung von Gebüschen und Hecken	A1		4190				
124	1/1	I 6.2	Amtsgericht Schwandorf	Katzdorf	1030	Teublitz	Katzdorf	1022	583783	Unland Vegetationslosefläche; Industrie und Gewerbefläche; gemischte Nutzung; Wald; Weg; Landwirtschaft	Eingriffsnahe Kompensation durch Anpflanzung von Waldmänteln	A2		1583				
124	1/1	I 6.2	Amtsgericht Schwandorf	Katzdorf	1030	Teublitz	Katzdorf	1022	583783	Unland Vegetationslosefläche; Industrie und Gewerbefläche; gemischte Nutzung; Wald; Weg; Landwirtschaft	Eingriffsnahe Kompensation durch Herstellung von Grünländern	A3		2008				
124	1/1	I 6.2	Amtsgericht Schwandorf	Katzdorf	1030	Teublitz	Katzdorf	1022	583783	Unland Vegetationslosefläche; Industrie und Gewerbefläche; gemischte Nutzung; Wald; Weg; Landwirtschaft	Eingriffsnahe Kompensation von Heideflächen	A5		1158				

Eigentümerschlüssel- nummer	Miteigentumsanteil	Zuordnung Unterlage Teil I	Grundbuch			Flurstücksdaten					Maßnahmen					Flächeninanspruchnahme		Bemerkung
			Amtsgericht	Bezirk	Blatt	Stadt/ Gemeinde	Gemarkung	Flurstück	Fläche	Nutzungsart	Art	Nr.	Beschreibung	[m²]				
														dauerhaft	temporär			
124	1/1	I 6.2	Amtsgericht Schwandorf	Katzdorf	1030	Teublitz	Katzdorf	1022/5	117374	Unland Vegetationslosefläche; Industrie und Gewerbefläche; Wald; Weg	CEF-Maßnahme	5a, 6, 7	Anlage von Ausgleichshabitaten für Reptilien, Schaffung von Eiablageplätzen für die Zauneidechse, Aufwertung der Lebensräume für Reptilien		1135	1 Steinhaufen, 1 Sandfläche, 1 Totholzhaufen		
124	1/1	I 6.2	Amtsgericht Schwandorf	Katzdorf	1030	Teublitz	Katzdorf	1022/5	117374	Unland Vegetationslosefläche; Industrie und Gewerbefläche; Wald; Weg	CEF-Maßnahme	5b	Anlage von Ausgleichshabitaten - Anlage Gebüsch	17821				
124	1/1	I 6.2	Amtsgericht Schwandorf	Katzdorf	1030	Teublitz	Katzdorf	1022/5	117374	Unland Vegetationslosefläche; Industrie und Gewerbefläche; Wald; Weg	Eingriffsnahe Kompensation durch Anpflanzung von Gebüschen und Hecken	A1		17426				
124	1/1	I 6.2	Amtsgericht Schwandorf	Katzdorf	1030	Teublitz	Katzdorf	1022/5	117374	Unland Vegetationslosefläche; Industrie und Gewerbefläche; Wald; Weg	Eingriffsnahe Kompensation durch Anpflanzung von Waldmänteln	A2		7254				
124	1/1	I 6.2	Amtsgericht Schwandorf	Katzdorf	1030	Teublitz	Katzdorf	1022/5	117374	Unland Vegetationslosefläche; Industrie und Gewerbefläche; Wald; Weg	Eingriffsnahe Kompensation von Heideflächen	A5		3984				
124	1/1	I 6.2	Amtsgericht Schwandorf	Katzdorf	1030	Teublitz	Katzdorf	1024	413871	Wald; Weg	CEF-Maßnahme	8	Anbringung von Ersatzquartieren Fledermäuse		349732	7 Fledermauskästen, 18 Vogelkästen		
124	1/1	I 6.2	Amtsgericht Schwandorf	Katzdorf	1030	Teublitz	Katzdorf	1024	413871	Wald; Weg	CEF-Maßnahme	13	Anbringen von Kästen (Haselmauskobel)		415822	68 Stück Haselmauskobel		
124	1/1	I 6.2	Amtsgericht Schwandorf	Katzdorf	1030	Teublitz	Katzdorf	1027	600637	Wald; Weg; Fließgewässer	CEF-Maßnahme	8	Anbringung von Ersatzquartieren Fledermäuse		597331	2 Fledermauskästen, 4 Vogelkästen		
124	1/1	I 6.2	Amtsgericht Schwandorf	Katzdorf	1030	Teublitz	Katzdorf	1027	600637	Wald; Weg; Fließgewässer	CEF-Maßnahme	19a	Anbringung von künstlichen Nisthilfen für Horstbrüter		590316	3 x 40 cm Durchmesser		
124	1/1	I 6.2	Amtsgericht Schwandorf	Katzdorf	1030	Teublitz	Katzdorf	992/30	976	Unland Vegetationslosefläche; Wald; Weg	Eingriffsnahe Kompensation durch Anpflanzung von Gebüschen und Hecken	A1		77				
124	1/1	I 6.2	Amtsgericht Schwandorf	Katzdorf	1030	Teublitz	Katzdorf	992/30	976	Unland Vegetationslosefläche; Wald; Weg	Eingriffsnahe Kompensation durch Herstellung von Säumen und Staudenfluren	A4		9				
124	1/1	I 6.2	Amtsgericht Schwandorf	Krondorf	629	Schwandorf	Krondorf	2268/2	334	Wald	Eingriffsnahe Kompensation durch Anpflanzung von Gebüschen und Hecken	A1		18				

Eigentümerschlüssel- nummer	Miteigentumsanteil	Zuordnung Unterlage Teil I	Grundbuch			Flurstücksdaten					Maßnahmen					Flächeninanspruchnahme		Bemerkung
			Amtsgericht	Bezirk	Blatt	Stadt/ Gemeinde	Gemarkung	Flurstück	Fläche	Nutzungsart	Art	Nr.	Beschreibung	[m²]				
														dauerhaft	temporär			
124	1/1	I 6.2	Amtsgericht Schwandorf	Krondorf	629	Schwandorf	Krondorf	2268/2	334	Wald	Eingriffsnahe Kompensation durch Anpflanzung von Waldmänteln	A2		31				
124	1/1	I 6.2	Amtsgericht Schwandorf	Krondorf	629	Schwandorf	Krondorf	2270	244880	Unland Vegetationslosefläche; Wald; Stehendes Gewässer; Weg; Fließgewässer; Landwirtschaft	Eingriffsnahe Kompensation durch Anpflanzung von Gebüschen und Hecken	A1		7656				
124	1/1	I 6.2	Amtsgericht Schwandorf	Krondorf	629	Schwandorf	Krondorf	2270	244880	Unland Vegetationslosefläche; Wald; Stehendes Gewässer; Weg; Fließgewässer; Landwirtschaft	Eingriffsnahe Kompensation durch Anpflanzung von Waldmänteln	A2		9204				
124	1/1	I 6.2	Amtsgericht Schwandorf	Krondorf	629	Schwandorf	Krondorf	2270	244880	Unland Vegetationslosefläche; Wald; Stehendes Gewässer; Weg; Fließgewässer; Landwirtschaft	Eingriffsnahe Kompensation durch Herstellung von Grünländern	A3		732				
124	1/1	I 6.2	Amtsgericht Amberg	Pittersberg	699	Ebermannsdorf	Pittersberg	1539	410170	Landwirtschaft; Wald; Weg	Ausgleichsfläche	A10	Anlage/ Entwicklung eines standortgerechten Weißmoos- Kiefernwaldes	5260				
125	1/1	I 6.2	Amtsgericht Schwandorf	Katzdorf	1393	Teublitz	Katzdorf	992/10	7230	Bahnverkehr	Eingriffsnahe Kompensation durch Anpflanzung von Gebüschen und Hecken	A1		943				
125	1/1	I 6.2	Amtsgericht Schwandorf	Katzdorf	1393	Teublitz	Katzdorf	992/10	7230	Bahnverkehr	Eingriffsnahe Kompensation durch Anpflanzung von Waldmänteln	A2		1				
125	1/1	I 6.2	Amtsgericht Schwandorf	Katzdorf	1393	Teublitz	Katzdorf	992/11	8410	Unland Vegetationslosefläche; Wald	Eingriffsnahe Kompensation durch Anpflanzung von Gebüschen und Hecken	A1		988				
125	1/1	I 6.2	Amtsgericht Schwandorf	Katzdorf	1393	Teublitz	Katzdorf	992/11	8410	Unland Vegetationslosefläche; Wald	Eingriffsnahe Kompensation durch Herstellung von Säumen und Staudenfluren	A4		68				
126	1/1	I 6.2	Amtsgericht Schwandorf	Fronberg	1011	Schwandorf	Fronberg	623/3	23860	Wald; Landwirtschaft	Eingriffsnahe Kompensation durch Anpflanzung von Gebüschen und Hecken	A1		4626				
126	1/1	I 6.2	Amtsgericht Schwandorf	Fronberg	1011	Schwandorf	Fronberg	623/3	23860	Wald; Landwirtschaft	Eingriffsnahe Kompensation durch Anpflanzung von Waldmänteln	A2		941				

Eigentümerschlüssel- nummer	Miteigentumsanteil	Zuordnung Unterlage Teil I	Grundbuch			Flurstücksdaten					Maßnahmen					Flächeninanspruchnahme		Bemerkung
			Amtsgericht	Bezirk	Blatt	Stadt/ Gemeinde	Gemarkung	Flurstück	Fläche	Nutzungsart	Art	Nr.	Beschreibung	[m²]				
														dauerhaft	temporär			
127	1/1	I 6.2	Amtsgericht Schwandorf	Bubach a.d.Naab	1051	Schwandorf	Bubach a.d.Naab	331	21013	Unland Vegetationslosefläche; Stehendes Gewässer; Landwirtschaft	CEF-Maßnahme	23, 19d	Anbringung von künstlichen Nisthilfen, Optimierung von Nahrungshabitaten		21014	1 Brutwand mit 3 Bruthöhlen + 13754 m² Gewässer		
127	1/1	I 6.2	Amtsgericht Schwandorf	Bubach a.d.Naab	1046	Schwandorf	Bubach a.d.Naab	430	4789	Weg; Landwirtschaft	Eingriffsnahe Kompensation durch Herstellung von Säumen und Staudenfluren	A4		30				
127	1/1	I 6.2	Amtsgericht Schwandorf	Bubach a.d.Naab	1046	Schwandorf	Bubach a.d.Naab	431	7938	Unland Vegetationslosefläche; Weg; Wohnbaufläche; Fließgewässer	Eingriffsnahe Kompensation durch Anpflanzung von Gebüsch und Hecken	A1		38				
127	1/1	I 6.2	Amtsgericht Schwandorf	Bubach a.d.Naab	1046	Schwandorf	Bubach a.d.Naab	431	7938	Unland Vegetationslosefläche; Weg; Wohnbaufläche; Fließgewässer	Eingriffsnahe Kompensation durch Herstellung von Säumen und Staudenfluren	A4		76				
127	1/1	I 6.2	Amtsgericht Schwandorf	Bubach a.d.Naab	1046	Schwandorf	Bubach a.d.Naab	431	7938	Unland Vegetationslosefläche; Weg; Wohnbaufläche; Fließgewässer	Eingriffsnahe Kompensation von Röhrichtbeständen und Seggenrieden	A7		143				
127	1/1	I 6.2	Amtsgericht Schwandorf	Bubach a.d.Naab	1051	Schwandorf	Bubach a.d.Naab	450	1025	Weg; Landwirtschaft	Eingriffsnahe Kompensation durch Herstellung von Grünländern	A3		10				
127	1/1	I 6.2	Amtsgericht Schwandorf	Bubach a.d.Naab	1046	Schwandorf	Bubach a.d.Naab	468	4436	Unland Vegetationslosefläche; Weg; Straßenverkehr; Wohnbaufläche; Fließgewässer; Landwirtschaft	Eingriffsnahe Kompensation von Röhrichtbeständen und Seggenrieden	A7		118				
127	1/1	I 6.2	Amtsgericht Schwandorf	Dachelhofen	2500	Schwandorf	Dachelhofen	1039	51882	Unland Vegetationslosefläche; Gehölz; Wald; Weg; Landwirtschaft	CEF-Maßnahme	19b	Anbringung von künstlichen Nisthilfen für Höhlenbrüter		51720	9 Nistkästen		
127	1/1	I 6.2	Amtsgericht Schwandorf	Dachelhofen	2500	Schwandorf	Dachelhofen	1039	51882	Unland Vegetationslosefläche; Gehölz; Wald; Weg; Landwirtschaft	CEF-Maßnahme	21a	Schaffung und dauerhafte Sicherung neuer Habitate	51720		3 x Baum kappen, 3 x Baum ringeln, 3 x Initialhöhlen		
127	1/1	I 6.2	Amtsgericht Schwandorf	Fronberg	1797	Schwandorf	Fronberg	722	5584	Wald; Weg; Landwirtschaft	Eingriffsnahe Kompensation durch Anpflanzung von Gebüsch und Hecken	A1		7				
127	1/1	I 6.2	Amtsgericht Schwandorf	Haselbach	804	Schwandorf	Haselbach	485	7575	Gehölz; gemischte Nutzung; Weg; Straßenverkehr; Landwirtschaft	Eingriffsnahe Kompensation von Röhrichtbeständen und Seggenrieden	A7		7				

Eigentümerschlüsselnummer	Miteigentumsanteil	Zuordnung Unterlage Teil I	Amtsgericht	Grundbuch		Stadt/ Gemeinde	Gemarkung	Flurstücksdaten			Art	Nr.	Maßnahmen	Flächeninanspruchnahme		Bemerkung	
				Bezirk	Blatt			Flurstück	Fläche	Nutzungsart				Beschreibung	[m²]		
															dauerhaft		temporär
127	1/1	I 6.2	Amtsgericht Schwandorf	Krondorf	1688	Schwandorf	Krondorf	1902	7781	Unland Vegetationslosefläche; Weg; Straßenverkehr; Landwirtschaft	Eingriffsnahe Kompensation durch Anpflanzung von Gebüsch und Hecken	A1		9			
127	1/1	I 6.2	Amtsgericht Schwandorf	Krondorf	1688	Schwandorf	Krondorf	1902	7781	Unland Vegetationslosefläche; Weg; Straßenverkehr; Landwirtschaft	Eingriffsnahe Kompensation durch Anpflanzung von Waldmänteln	A2		15			
127	1/1	I 6.2	Amtsgericht Schwandorf	Krondorf	1688	Schwandorf	Krondorf	1902	7781	Unland Vegetationslosefläche; Weg; Straßenverkehr; Landwirtschaft	Eingriffsnahe Kompensation durch Herstellung von Säumen und Staudenfluren	A4		6			
127	1/1	I 6.2	Amtsgericht Schwandorf	Krondorf	1688	Schwandorf	Krondorf	2000	4820	Wald; Weg	Eingriffsnahe Kompensation durch Herstellung von Säumen und Staudenfluren	A4		10			
127	1/1	I 6.2	Amtsgericht Schwandorf	Krondorf	587	Schwandorf	Krondorf	2068	2136	Unland Vegetationslosefläche; Wald; Weg; Fließgewässer; Landwirtschaft	Eingriffsnahe Kompensation durch Anpflanzung von Gebüsch und Hecken	A1		63			
127	1/1	I 6.2	Amtsgericht Schwandorf	Naabeck	335	Schwandorf	Naabeck	234	1120	Wald; Weg; Landwirtschaft	Eingriffsnahe Kompensation durch Anpflanzung von Waldmänteln	A2		377		Wochenstubegebiet, hier Gehölze vorzusehen	
127	1/1	I 6.2	Amtsgericht Schwandorf	Naabeck	335	Schwandorf	Naabeck	241	275	Wald	Eingriffsnahe Kompensation durch Anpflanzung von Waldmänteln	A2		166		Wochenstubegebiet, hier Gehölze vorzusehen	
127	1/1	I 6.2	Amtsgericht Schwandorf	Neukirchen	500	Schwandorf	Neukirchen	295	1480	Weg; Fließgewässer; Landwirtschaft	Eingriffsnahe Kompensation von Röhrichtbeständen und Seggenrieden	A7		3			
127	1/1	I 6.2	Amtsgericht Schwandorf	Neukirchen	501	Schwandorf	Neukirchen	604	1837	Wald; Weg; Landwirtschaft	Eingriffsnahe Kompensation durch Anpflanzung von Waldmänteln	A2		18			
127	1/1	I 6.2	Amtsgericht Schwandorf	Neukirchen	501	Schwandorf	Neukirchen	629	1290	Wald; Weg	Eingriffsnahe Kompensation durch Anpflanzung von Gebüsch und Hecken	A1		57			
127	1/1	I 6.2	Amtsgericht Schwandorf	Neukirchen	501	Schwandorf	Neukirchen	629	1290	Wald; Weg	Eingriffsnahe Kompensation durch Anpflanzung von Waldmänteln	A2		46			
127	1/1	I 6.2	Amtsgericht Schwandorf	Wiefelsdorf	281	Schwandorf	Wiefelsdorf	183	8460	Unland Vegetationslosefläche; Gehölz; Wald; Weg; Landwirtschaft	Eingriffsnahe Kompensation durch Herstellung von Säumen und Staudenfluren	A4		97			

Eigentümerschlüssel- nummer	Miteigentumsanteil	Zuordnung Unterlage Teil I	Grundbuch			Flurstücksdaten					Maßnahmen					Flächeninanspruchnahme		Bemerkung
			Amtsgericht	Bezirk	Blatt	Stadt/ Gemeinde	Gemarkung	Flurstück	Fläche	Nutzungsart	Art	Nr.	Beschreibung	[m²]				
														dauerhaft	temporär			
129	1/1	I 6.2	Amtsgericht Schwandorf	Krondorf	1736	Schwandorf	Krondorf	1999/1	3881	Wald; Landwirtschaft	Eingriffsnahe Kompensation durch Anpflanzung von Gebüsch und Hecken	A1		1395				
129	1/1	I 6.2	Amtsgericht Schwandorf	Krondorf	1736	Schwandorf	Krondorf	1999/1	3881	Wald; Landwirtschaft	Eingriffsnahe Kompensation durch Anpflanzung von Waldmänteln	A2		818				
130	1/1	I 6.2	Amtsgericht Schwandorf	Krondorf	1734	Schwandorf	Krondorf	1999	36709	Landwirtschaft	Eingriffsnahe Kompensation durch Herstellung von Säumen und Staudenfluren	A4		227				
138	1/1	I 6.2	Amtsgericht Schwandorf	Krondorf	1457	Schwandorf	Krondorf	1901/1	30001	Landwirtschaft	Eingriffsnahe Kompensation durch Anpflanzung von Gebüsch und Hecken	A1		1				
140	1/1	I 6.2	Amtsgericht Schwandorf	Krondorf	1434	Schwandorf	Krondorf	1934	10015	Wald	Eingriffsnahe Kompensation durch Anpflanzung von Gebüsch und Hecken	A1		14				
140	1/1	I 6.2	Amtsgericht Schwandorf	Krondorf	1434	Schwandorf	Krondorf	1934	10015	Wald	Eingriffsnahe Kompensation durch Anpflanzung von Waldmänteln	A2		130				
142	1/2	I 6.2	Amtsgericht Amberg	Pittersberg	365	Ebermannsdorf	Breitenbrunn	247	106450	Wald; Weg; Landwirtschaft	Eingriffsnahe Kompensation durch Anpflanzung von Gebüsch und Hecken	A1		1152				
142	1/2	I 6.2	Amtsgericht Amberg	Pittersberg	365	Ebermannsdorf	Breitenbrunn	247	106450	Wald; Weg; Landwirtschaft	Eingriffsnahe Kompensation durch Anpflanzung von Waldmänteln	A2		3453				
142	1/2	I 6.2	Amtsgericht Amberg	Pittersberg	365	Ebermannsdorf	Pittersberg	483	144970	Unland Vegetationslosefläche; Gehölz; Wald; Weg; Landwirtschaft	Eingriffsnahe Kompensation durch Anpflanzung von Gebüsch und Hecken	A1		270				
142	1/2	I 6.2	Amtsgericht Amberg	Pittersberg	365	Ebermannsdorf	Pittersberg	483	144970	Unland Vegetationslosefläche; Gehölz; Wald; Weg; Landwirtschaft	Eingriffsnahe Kompensation durch Anpflanzung von Waldmänteln	A2		32				
143	1/2	I 6.2	Amtsgericht Amberg	Pittersberg	365	Ebermannsdorf	Breitenbrunn	247	106450	Wald; Weg; Landwirtschaft	Eingriffsnahe Kompensation durch Anpflanzung von Gebüsch und Hecken	A1		1152				
143	1/2	I 6.2	Amtsgericht Amberg	Pittersberg	365	Ebermannsdorf	Breitenbrunn	247	106450	Wald; Weg; Landwirtschaft	Eingriffsnahe Kompensation durch Anpflanzung von Waldmänteln	A2		3453				

Eigentümerschlüssel- nummer	Miteigentumsanteil	Zuordnung Unterlage Teil I	Grundbuch			Flurstücksdaten					Maßnahmen					Flächeninanspruchnahme		Bemerkung
			Amtsgericht	Bezirk	Blatt	Stadt/ Gemeinde	Gemarkung	Flurstück	Fläche	Nutzungsart	Art	Nr.	Beschreibung	[m²]				
														dauerhaft	temporär			
143	1/2	I 6.2	Amtsgericht Amberg	Pittersberg	365	Ebermannsdorf	Pittersberg	483	144970	Unland Vegetationslosefläche; Gehölz; Wald; Weg; Landwirtschaft	Eingriffsnahe Kompensation durch Anpflanzung von Gebüschen und Hecken	A1		270				
143	1/2	I 6.2	Amtsgericht Amberg	Pittersberg	365	Ebermannsdorf	Pittersberg	483	144970	Unland Vegetationslosefläche; Gehölz; Wald; Weg; Landwirtschaft	Eingriffsnahe Kompensation durch Anpflanzung von Waldmänteln	A2		32				
145	1/1	I 6.2	Amtsgericht Schwandorf	Haselbach	507	Schwandorf	Haselbach	422	11930	Wald; Weg	Eingriffsnahe Kompensation durch Anpflanzung von Waldmänteln	A2		66				
149	1/1	I 6.2	Amtsgericht Schwandorf	Haselbach	474	Schwandorf	Haselbach	1009	97792	Wald; Weg; Fließgewässer; Landwirtschaft	Eingriffsnahe Kompensation von Röhrichtbeständen und Seggenrieden	A7		37				
149	1/1	I 6.2	Amtsgericht Schwandorf	Haselbach	474	Schwandorf	Haselbach	1009/3	36041	Landwirtschaft	CEF-Maßnahme	24b	Anlage von Rebhuhnflächen auf Ackerflächen für Rebhuhn, Wachtel		36053	1 Maßnahme		
160	1/1	I 6.2	Amtsgericht Schwandorf	Haselbach	741	Schwandorf	Haselbach	1008	69223	Landwirtschaft	Eingriffsnahe Kompensation von Röhrichtbeständen und Seggenrieden	A7		50				
171	1/1	I 6.2	Amtsgericht Schwandorf	Neukirchen	299	Schwandorf	Neukirchen	1229	11310	Wald	CEF-Maßnahme	19b	Anbringung von künstlichen Nisthilfen für Höhlenbrüter		11289	12 Nistkästen		
175	1/1	I 6.2	Amtsgericht Schwandorf	Neukirchen	416	Schwandorf	Neukirchen	633	970	Wald	Eingriffsnahe Kompensation durch Anpflanzung von Waldmänteln	A2		40				
175	1/1	I 6.2	Amtsgericht Schwandorf	Neukirchen	416	Schwandorf	Neukirchen	634	12104	Landwirtschaft	Eingriffsnahe Kompensation durch Anpflanzung von Gebüschen und Hecken	A1		15				
175	1/1	I 6.2	Amtsgericht Schwandorf	Neukirchen	416	Schwandorf	Neukirchen	634	12104	Landwirtschaft	Eingriffsnahe Kompensation durch Anpflanzung von Waldmänteln	A2		244				
1029	1/1	I 6.2	Amtsgericht Schwandorf	Neukirchen	305	Schwandorf	Neukirchen	631	4870	Wald	Eingriffsnahe Kompensation durch Anpflanzung von Gebüschen und Hecken	A1		471				
1029	1/1	I 6.2	Amtsgericht Schwandorf	Neukirchen	305	Schwandorf	Neukirchen	631	4870	Wald	Eingriffsnahe Kompensation durch Anpflanzung von Waldmänteln	A2		362				

Eigentümerschlüssel- nummer	Miteigentumsanteil	Zuordnung Unterlage Teil I	Grundbuch			Flurstücksdaten					Maßnahmen					Flächeninanspruchnahme		Bemerkung
			Amtsgericht	Bezirk	Blatt	Stadt/ Gemeinde	Gemarkung	Flurstück	Fläche	Nutzungsart	Art	Nr.	Beschreibung	[m²]				
														dauerhaft	temporär			
1029	1/1	I 6.2	Amtsgericht Schwandorf	Neukirchen	305	Schwandorf	Neukirchen	632	16870	Wald	Eingriffsnahe Kompensation durch Anpflanzung von Gebüsch und Hecken	A1		867				
1029	1/1	I 6.2	Amtsgericht Schwandorf	Neukirchen	305	Schwandorf	Neukirchen	632	16870	Wald	Eingriffsnahe Kompensation durch Anpflanzung von Waldmänteln	A2		834				
1025	1/1	I 6.2	Amtsgericht Schwandorf	Neukirchen	361	Schwandorf	Neukirchen	627/1	887	Wald	Eingriffsnahe Kompensation durch Anpflanzung von Gebüsch und Hecken	A1		490				
1025	1/1	I 6.2	Amtsgericht Schwandorf	Neukirchen	361	Schwandorf	Neukirchen	627/1	887	Wald	Eingriffsnahe Kompensation durch Anpflanzung von Waldmänteln	A2		190				
1025	1/1	I 6.2	Amtsgericht Schwandorf	Neukirchen	361	Schwandorf	Neukirchen	630	8367	Wald	Eingriffsnahe Kompensation durch Anpflanzung von Gebüsch und Hecken	A1		986				
1025	1/1	I 6.2	Amtsgericht Schwandorf	Neukirchen	361	Schwandorf	Neukirchen	630	8367	Wald	Eingriffsnahe Kompensation durch Anpflanzung von Waldmänteln	A2		809				
183	1/2	I 6.2	Amtsgericht Schwandorf	Neukirchen	343	Schwandorf	Neukirchen	628	17303	Wald	Eingriffsnahe Kompensation durch Anpflanzung von Gebüsch und Hecken	A1		881				
183	1/2	I 6.2	Amtsgericht Schwandorf	Neukirchen	343	Schwandorf	Neukirchen	628	17303	Wald	Eingriffsnahe Kompensation durch Anpflanzung von Waldmänteln	A2		566				
184	1/2	I 6.2	Amtsgericht Schwandorf	Neukirchen	343	Schwandorf	Neukirchen	628	17303	Wald	Eingriffsnahe Kompensation durch Anpflanzung von Gebüsch und Hecken	A1		881				
184	1/2	I 6.2	Amtsgericht Schwandorf	Neukirchen	343	Schwandorf	Neukirchen	628	17303	Wald	Eingriffsnahe Kompensation durch Anpflanzung von Waldmänteln	A2		566				
185	1/1	I 6.2	Amtsgericht Schwandorf	Neukirchen	367	Schwandorf	Neukirchen	603	20554	Wald	Eingriffsnahe Kompensation durch Anpflanzung von Gebüsch und Hecken	A1		1578				
185	1/1	I 6.2	Amtsgericht Schwandorf	Neukirchen	367	Schwandorf	Neukirchen	603	20554	Wald	Eingriffsnahe Kompensation durch Anpflanzung von Waldmänteln	A2		1471				

Eigentümerschlüssel- nummer	Miteigentumsanteil	Zuordnung Unterlage Teil I	Grundbuch			Flurstücksdaten					Maßnahmen					Flächeninanspruchnahme		Bemerkung
			Amtsgericht	Bezirk	Blatt	Stadt/ Gemeinde	Gemarkung	Flurstück	Fläche	Nutzungsart	Art	Nr.	Beschreibung	[m²]				
														dauerhaft	temporär			
186	1/2	I 6.2	Amtsgericht Schwandorf	Neukirchen	355	Schwandorf	Neukirchen	627	3560	Wald	Eingriffsnahe Kompensation durch Anpflanzung von Waldmänteln	A2		5				
187	1/2	I 6.2	Amtsgericht Schwandorf	Neukirchen	355	Schwandorf	Neukirchen	627	3560	Wald	Eingriffsnahe Kompensation durch Anpflanzung von Waldmänteln	A2		5				
194	1/1	I 6.2	Amtsgericht Schwandorf	Neukirchen	347	Schwandorf	Naabeck	222	6373	Landwirtschaft	CEF-Maßnahme	14	Anlage von Benjeshecken und Erweiterung von Heckenstrukturen	6015		6 Einzelbäume		
201	1/1	I 6.2	Amtsgericht Schwandorf	Naabeck	244	Schwandorf	Naabeck	219/11	5010	Wald	Eingriffsnahe Kompensation durch Anpflanzung von Gebüschen und Hecken	A1		1299		Wochenstubegebiet, hier Gehölze vorzusehen		
201	1/1	I 6.2	Amtsgericht Schwandorf	Naabeck	244	Schwandorf	Naabeck	219/11	5010	Wald	Eingriffsnahe Kompensation durch Anpflanzung von Waldmänteln	A2		543		Wochenstubegebiet, hier Gehölze vorzusehen		
202	1/1	I 6.2	Amtsgericht Schwandorf	Naabeck	333	Schwandorf	Naabeck	219/4	6260	Wald	Eingriffsnahe Kompensation durch Anpflanzung von Gebüschen und Hecken	A1		63		Wochenstubegebiet, hier Gehölze vorzusehen		
202	1/1	I 6.2	Amtsgericht Schwandorf	Naabeck	333	Schwandorf	Naabeck	219/4	6260	Wald	Eingriffsnahe Kompensation durch Anpflanzung von Waldmänteln	A2		1022		Wochenstubegebiet, hier Gehölze vorzusehen		
202	1/1	I 6.2	Amtsgericht Schwandorf	Naabeck	333	Schwandorf	Naabeck	235	540	Wald	Eingriffsnahe Kompensation durch Anpflanzung von Gebüschen und Hecken	A1		281		Wochenstubegebiet, hier Gehölze vorzusehen		
202	1/1	I 6.2	Amtsgericht Schwandorf	Naabeck	333	Schwandorf	Naabeck	235	540	Wald	Eingriffsnahe Kompensation durch Anpflanzung von Waldmänteln	A2		159		Wochenstubegebiet, hier Gehölze vorzusehen		
208	1/1	I 6.2	Amtsgericht Schwandorf	Naabeck	236	Schwandorf	Naabeck	219/8	4174	Wald	Eingriffsnahe Kompensation durch Anpflanzung von Waldmänteln	A2		228		Wochenstubegebiet, hier Gehölze vorzusehen		
208	1/1	I 6.2	Amtsgericht Schwandorf	Naabeck	236	Schwandorf	Naabeck	239	4133	Wald; Landwirtschaft	Eingriffsnahe Kompensation durch Anpflanzung von Waldmänteln	A2		313		Wochenstubegebiet, hier Gehölze vorzusehen		
208	1/1	I 6.2	Amtsgericht Schwandorf	Naabeck	236	Schwandorf	Naabeck	242	6854	Wald; Landwirtschaft	Eingriffsnahe Kompensation durch Anpflanzung von Gebüschen und Hecken	A1		74				

Eigentümerschlüssel- nummer	Miteigentumsanteil	Zuordnung Unterlage Teil I	Grundbuch			Flurstücksdaten					Maßnahmen					Flächeninanspruchnahme		Bemerkung
			Amtsgericht	Bezirk	Blatt	Stadt/ Gemeinde	Gemarkung	Flurstück	Fläche	Nutzungsart	Art	Nr.	Beschreibung	[m²]				
														dauerhaft	temporär			
208	1/1	I 6.2	Amtsgericht Schwandorf	Naabeck	236	Schwandorf	Naabeck	242	6854	Wald; Landwirtschaft	Eingriffsnahe Kompensation durch Anpflanzung von Waldmänteln	A2		957		Wochenstubegebiet, hier Gehölze vorzusehen		
211	1/1	I 6.2	Amtsgericht Schwandorf	Naabeck	232	Schwandorf	Naabeck	219/23	6814	Wald	Eingriffsnahe Kompensation durch Anpflanzung von Gebüschen und Hecken	A1		4848		Wochenstubegebiet, hier Gehölze vorzusehen		
211	1/1	I 6.2	Amtsgericht Schwandorf	Naabeck	232	Schwandorf	Naabeck	219/23	6814	Wald	Eingriffsnahe Kompensation durch Anpflanzung von Waldmänteln	A2		1564		Wochenstubegebiet, hier Gehölze vorzusehen		
213	1/1	I 6.2	Amtsgericht Schwandorf	Naabeck	293	Schwandorf	Naabeck	219	235406	Wald; Weg; Landwirtschaft	Eingriffsnahe Kompensation durch Anpflanzung von Gebüschen und Hecken	A1		744		Wochenstubegebiet, hier Gehölze vorzusehen		
213	1/1	I 6.2	Amtsgericht Schwandorf	Naabeck	293	Schwandorf	Naabeck	219	235406	Wald; Weg; Landwirtschaft	Eingriffsnahe Kompensation durch Anpflanzung von Waldmänteln	A2		3426		Wochenstubegebiet, hier Gehölze vorzusehen		
213	1/1	I 6.2	Amtsgericht Schwandorf	Naabeck	293	Schwandorf	Naabeck	219/14	5520	Wald	Eingriffsnahe Kompensation durch Anpflanzung von Gebüschen und Hecken	A1		2387		Wochenstubegebiet, hier Gehölze vorzusehen		
213	1/1	I 6.2	Amtsgericht Schwandorf	Naabeck	293	Schwandorf	Naabeck	219/14	5520	Wald	Eingriffsnahe Kompensation durch Anpflanzung von Waldmänteln	A2		926		Wochenstubegebiet, hier Gehölze vorzusehen		
213	1/1	I 6.2	Amtsgericht Schwandorf	Naabeck	293	Schwandorf	Naabeck	219/28	72150	Wald; Weg	Eingriffsnahe Kompensation durch Anpflanzung von Gebüschen und Hecken	A1		6787		Wochenstubegebiet, hier Gehölze vorzusehen		
213	1/1	I 6.2	Amtsgericht Schwandorf	Naabeck	293	Schwandorf	Naabeck	219/28	72150	Wald; Weg	Eingriffsnahe Kompensation durch Anpflanzung von Waldmänteln	A2		3641		Wochenstubegebiet, hier Gehölze vorzusehen		
216	1/1	I 6.2	Amtsgericht Schwandorf	Naabeck	263	Schwandorf	Naabeck	232	3234	Landwirtschaft	Eingriffsnahe Kompensation durch Anpflanzung von Waldmänteln	A2		3		Wochenstubegebiet, hier Gehölze vorzusehen		
220	1/2	I 6.2	Amtsgericht Schwandorf	Naabeck	256	Schwandorf	Naabeck	219/10	2561	Wald	Eingriffsnahe Kompensation durch Anpflanzung von Gebüschen und Hecken	A1		361		Wochenstubegebiet, hier Gehölze vorzusehen		
220	1/2	I 6.2	Amtsgericht Schwandorf	Naabeck	256	Schwandorf	Naabeck	219/10	2561	Wald	Eingriffsnahe Kompensation durch Anpflanzung von Waldmänteln	A2		156		Wochenstubegebiet, hier Gehölze vorzusehen		

Eigentümerschlüssel- nummer	Miteigentumsanteil	Zuordnung Unterlage Teil I	Grundbuch			Flurstücksdaten					Maßnahmen					Bemerkung
			Amtsgericht	Bezirk	Blatt	Stadt/ Gemeinde	Gemarkung	Flurstück	Fläche	Nutzungsart	Art	Nr.	Beschreibung	Flächeninanspruchnahme		
														dauerhaft	temporär	
220	1/2	I 6.2	Amtsgericht Schwandorf	Naabeck	256	Schwandorf	Naabeck	219/20	1472	Wald; Landwirtschaft	Eingriffsnahe Kompensation durch Anpflanzung von Gebüsch und Hecken	A1		42		Wochenstubegebiet, hier Gehölze vorzusehen
220	1/2	I 6.2	Amtsgericht Schwandorf	Naabeck	256	Schwandorf	Naabeck	219/20	1472	Wald; Landwirtschaft	Eingriffsnahe Kompensation durch Anpflanzung von Waldmänteln	A2		73		Wochenstubegebiet, hier Gehölze vorzusehen
221	1/2	I 6.2	Amtsgericht Schwandorf	Naabeck	256	Schwandorf	Naabeck	219/10	2561	Wald	Eingriffsnahe Kompensation durch Anpflanzung von Gebüsch und Hecken	A1		361		Wochenstubegebiet, hier Gehölze vorzusehen
221	1/2	I 6.2	Amtsgericht Schwandorf	Naabeck	256	Schwandorf	Naabeck	219/10	2561	Wald	Eingriffsnahe Kompensation durch Anpflanzung von Waldmänteln	A2		156		Wochenstubegebiet, hier Gehölze vorzusehen
221	1/2	I 6.2	Amtsgericht Schwandorf	Naabeck	256	Schwandorf	Naabeck	219/20	1472	Wald; Landwirtschaft	Eingriffsnahe Kompensation durch Anpflanzung von Gebüsch und Hecken	A1		42		Wochenstubegebiet, hier Gehölze vorzusehen
221	1/2	I 6.2	Amtsgericht Schwandorf	Naabeck	256	Schwandorf	Naabeck	219/20	1472	Wald; Landwirtschaft	Eingriffsnahe Kompensation durch Anpflanzung von Waldmänteln	A2		73		Wochenstubegebiet, hier Gehölze vorzusehen
222	1/1	I 6.2	Amtsgericht Schwandorf	Dachelhofen	1686	Schwandorf	Naabeck	219/12	4090	Wald	Eingriffsnahe Kompensation durch Anpflanzung von Gebüsch und Hecken	A1		1657		Wochenstubegebiet, hier Gehölze vorzusehen
222	1/1	I 6.2	Amtsgericht Schwandorf	Dachelhofen	1686	Schwandorf	Naabeck	219/12	4090	Wald	Eingriffsnahe Kompensation durch Anpflanzung von Waldmänteln	A2		676		Wochenstubegebiet, hier Gehölze vorzusehen
222	1/1	I 6.2	Amtsgericht Schwandorf	Dachelhofen	1686	Schwandorf	Naabeck	219/13	2760	Wald	Eingriffsnahe Kompensation durch Anpflanzung von Gebüsch und Hecken	A1		1293		Wochenstubegebiet, hier Gehölze vorzusehen
222	1/1	I 6.2	Amtsgericht Schwandorf	Dachelhofen	1686	Schwandorf	Naabeck	219/13	2760	Wald	Eingriffsnahe Kompensation durch Anpflanzung von Waldmänteln	A2		364		Wochenstubegebiet, hier Gehölze vorzusehen
223	1/1	I 6.2	Amtsgericht Schwandorf	Naabeck	346	Schwandorf	Naabeck	219/9	2689	Wald	Eingriffsnahe Kompensation durch Anpflanzung von Gebüsch und Hecken	A1		56		Wochenstubegebiet, hier Gehölze vorzusehen
223	1/1	I 6.2	Amtsgericht Schwandorf	Naabeck	346	Schwandorf	Naabeck	219/9	2689	Wald	Eingriffsnahe Kompensation durch Anpflanzung von Waldmänteln	A2		330		Wochenstubegebiet, hier Gehölze vorzusehen

Eigentümerschlüsselnummer	Miteigentumsanteil	Zuordnung Unterlage Teil I	Grundbuch			Flurstücksdaten					Maßnahmen					Flächeninanspruchnahme		Bemerkung
			Amtsgericht	Bezirk	Blatt	Stadt/ Gemeinde	Gemarkung	Flurstück	Fläche	Nutzungsart	Art	Nr.	Beschreibung	[m²]				
														dauerhaft	temporär			
237	1/1	I 6.2	Amtsgericht Schwandorf	Wiefelsdorf	304	Schwandorf	Wiefelsdorf	188	23412	Unland Vegetationslosefläche; Landwirtschaft	Eingriffsnahe Kompensation durch Anpflanzung von Gebüschen und Hecken	A1		15				
237	1/1	I 6.2	Amtsgericht Schwandorf	Wiefelsdorf	304	Schwandorf	Wiefelsdorf	188	23412	Unland Vegetationslosefläche; Landwirtschaft	Eingriffsnahe Kompensation durch Herstellung von Säumen und Staudenfluren	A4		17				
245	1/1	I 6.2	Amtsgericht Schwandorf	Bubach a.d.Naab	782	Schwandorf	Bubach a.d.Naab	496	19956	Landwirtschaft	Eingriffsnahe Kompensation durch Herstellung von Säumen und Staudenfluren	A4		10				
246	1/1	I 6.2	Amtsgericht Schwandorf	Bubach a.d.Naab	1040	Schwandorf	Bubach a.d.Naab	1374	121689	Unland Vegetationslosefläche; Fließgewässer; Landwirtschaft	CEF-Maßnahme	17	Etablierung eines Randstreifens mit wertgebenden Wirtspflanzen		84803			
246	1/1	I 6.2	Amtsgericht Schwandorf	Bubach a.d.Naab	1040	Schwandorf	Bubach a.d.Naab	1374	121689	Unland Vegetationslosefläche; Fließgewässer; Landwirtschaft	Eingriffsnahe Kompensation von Röhrichtbeständen und Seggenrieden	A7		119				
251	1/1	I 6.2	Amtsgericht Schwandorf	Bubach a.d.Naab	846	Schwandorf	Bubach a.d.Naab	446	11742	Landwirtschaft	Eingriffsnahe Kompensation durch Anpflanzung von Gebüschen und Hecken	A1		5				
251	1/1	I 6.2	Amtsgericht Schwandorf	Bubach a.d.Naab	846	Schwandorf	Bubach a.d.Naab	446	11742	Landwirtschaft	Eingriffsnahe Kompensation durch Herstellung von Grünländern	A3		112				
255	1/1	I 6.2	Amtsgericht Schwandorf	Bubach a.d.Naab	1077	Schwandorf	Bubach a.d.Naab	498	16998	Landwirtschaft	Eingriffsnahe Kompensation durch Herstellung von Säumen und Staudenfluren	A4		18				
255	1/1	I 6.2	Amtsgericht Schwandorf	Wiefelsdorf	400	Schwandorf	Wiefelsdorf	213	13940	Gehölz; Weg; Landwirtschaft	CEF-Maßnahme	14	Anlage von Benjeshecken und Erweiterung von Heckenstrukturen	12143		5 Einzelbäume		
283	1/2	I 6.2	Amtsgericht Schwandorf	Katzdorf	1795	Teublitz	Katzdorf	244	23370	Industrie und Gewerbefläche; Wald; Weg; Landwirtschaft	Eingriffsnahe Kompensation durch Anpflanzung von Gebüschen und Hecken	A1		960				
283	1/2	I 6.2	Amtsgericht Schwandorf	Katzdorf	1795	Teublitz	Katzdorf	244	23370	Industrie und Gewerbefläche; Wald; Weg; Landwirtschaft	Eingriffsnahe Kompensation durch Anpflanzung von Waldmänteln	A2		380				
284	1/2	I 6.2	Amtsgericht Schwandorf	Katzdorf	1795	Teublitz	Katzdorf	244	23370	Industrie und Gewerbefläche; Wald; Weg; Landwirtschaft	Eingriffsnahe Kompensation durch Anpflanzung von Gebüschen und Hecken	A1		960				

Eigentümerschlüssel- nummer	Miteigentumsanteil	Zuordnung Unterlage Teil I	Grundbuch			Flurstücksdaten					Maßnahmen					Flächeninanspruchnahme		Bemerkung
			Amtsgericht	Bezirk	Blatt	Stadt/ Gemeinde	Gemarkung	Flurstück	Fläche	Nutzungsart	Art	Nr.	Beschreibung	[m²]				
														dauerhaft	temporär			
284	1/2	I 6.2	Amtsgericht Schwandorf	Katzdorf	1795	Teublitz	Katzdorf	244	23370	Industrie und Gewerbefläche; Wald; Weg; Landwirtschaft	Eingriffsnahe Kompensation durch Anpflanzung von Waldmänteln	A2		380				
285	1/1	I 6.2	Amtsgericht Schwandorf	Katzdorf	1789	Teublitz	Katzdorf	259/2	4555	Unland Vegetationslosefläche; Wald; Weg; Landwirtschaft	Eingriffsnahe Kompensation durch Anpflanzung von Gebüsch und Hecken	A1		29				
285	1/1	I 6.2	Amtsgericht Schwandorf	Katzdorf	1789	Teublitz	Katzdorf	259/2	4555	Unland Vegetationslosefläche; Wald; Weg; Landwirtschaft	Eingriffsnahe Kompensation durch Anpflanzung von Waldmänteln	A2		14				
285	1/1	I 6.2	Amtsgericht Schwandorf	Katzdorf	1793	Teublitz	Katzdorf	754	8667	Weg; Straßenverkehr	Eingriffsnahe Kompensation durch Herstellung von Säumen und Staudenfluren	A4		571				
285	1/1	I 6.2	Amtsgericht Schwandorf	Katzdorf	1793	Teublitz	Katzdorf	754	8667	Weg; Straßenverkehr	Eingriffsnahe Kompensation von Röhrichtbeständen und Seggenrieden	A7		151				
307	1/2	I 6.2	Amtsgericht Schwandorf	Katzdorf	1079	Teublitz	Katzdorf	753	82657	Landwirtschaft	Eingriffsnahe Kompensation durch Herstellung von Säumen und Staudenfluren	A4		2				
308	1/2	I 6.2	Amtsgericht Schwandorf	Katzdorf	1079	Teublitz	Katzdorf	753	82657	Landwirtschaft	Eingriffsnahe Kompensation durch Herstellung von Säumen und Staudenfluren	A4		2				
310	1/1	I 6.2	Amtsgericht Schwandorf	Katzdorf	1035	Teublitz	Katzdorf	744	12885	Unland Vegetationslosefläche; Stehendes Gewässer	Eingriffsnahe Kompensation von Röhrichtbeständen und Seggenrieden	A7		16				
310	1/1	I 6.2	Amtsgericht Schwandorf	Katzdorf	1035	Teublitz	Katzdorf	775	132923	Unland Vegetationslosefläche; Industrie und Gewerbefläche; Wald; Weg; Landwirtschaft	Eingriffsnahe Kompensation durch Anpflanzung von Gebüsch und Hecken	A1		347				
310	1/1	I 6.2	Amtsgericht Schwandorf	Katzdorf	1035	Teublitz	Katzdorf	775	132923	Unland Vegetationslosefläche; Industrie und Gewerbefläche; Wald; Weg; Landwirtschaft	Eingriffsnahe Kompensation durch Anpflanzung von Waldmänteln	A2		48				
311	1/1	I 6.2	Amtsgericht Schwandorf	Katzdorf	1261	Teublitz	Katzdorf	757	101406	Unland Vegetationslosefläche; Industrie und Gewerbefläche; Weg; Landwirtschaft	Eingriffsnahe Kompensation von Röhrichtbeständen und Seggenrieden	A7		38				
314	1/1	I 6.2	Amtsgericht Schwandorf	Fischbach	1441	Nittenau	Fischbach	1423	1970	Unland Vegetationslosefläche; Wald; Weg; Landwirtschaft	Eingriffsnahe Kompensation durch Anpflanzung von Gebüsch und Hecken	A1		1				

Eigentümerschlüsselnummer	Miteigentumsanteil	Zuordnung Unterlage Teil I	Grundbuch			Flurstücksdaten					Maßnahmen					Flächeninanspruchnahme		Bemerkung
			Amtsgericht	Bezirk	Blatt	Stadt/ Gemeinde	Gemarkung	Flurstück	Fläche	Nutzungsart	Art	Nr.	Beschreibung	[m²]				
														dauerhaft	temporär			
314	1/1	I 6.2	Amtsgericht Schwandorf	Fischbach	1441	Nittenau	Fischbach	1423	1970	Unland Vegetationslosefläche; Wald; Weg; Landwirtschaft	Eingriffsnahe Kompensation durch Anpflanzung von Waldmänteln	A2		7				
314	1/1	I 6.2	Amtsgericht Schwandorf	Fischbach	1441	Nittenau	Fischbach	1423	1970	Unland Vegetationslosefläche; Wald; Weg; Landwirtschaft	Eingriffsnahe Kompensation durch Herstellung von Grünländern	A3		93				
314	1/1	I 6.2	Amtsgericht Schwandorf	Kaspeltshub	242	Nittenau	Kaspeltshub	181	1332	Unland Vegetationslosefläche; Wald; Landwirtschaft	Eingriffsnahe Kompensation durch Anpflanzung von Gebüsch und Hecken	A1		2				
314	1/1	I 6.2	Amtsgericht Schwandorf	Kaspeltshub	242	Nittenau	Kaspeltshub	181	1332	Unland Vegetationslosefläche; Wald; Landwirtschaft	Eingriffsnahe Kompensation von Röhrichtbeständen und Seggenrieden	A7		39				
314	1/1	I 6.2	Amtsgericht Schwandorf	Kaspeltshub	243	Nittenau	Kaspeltshub	203	1096	Unland Vegetationslosefläche; Gehölz; Fließgewässer; Landwirtschaft	Eingriffsnahe Kompensation von Röhrichtbeständen und Seggenrieden	A7		8				
314	1/1	I 6.2	Amtsgericht Schwandorf	Kaspeltshub	243	Nittenau	Kaspeltshub	286	3225	Unland Vegetationslosefläche; Wald; Weg; Straßenverkehr; Fließgewässer; Landwirtschaft	Eingriffsnahe Kompensation durch Anpflanzung von Waldmänteln	A2		28				
314	1/1	I 6.2	Amtsgericht Schwandorf	Kaspeltshub	243	Nittenau	Kaspeltshub	286	3225	Unland Vegetationslosefläche; Wald; Weg; Straßenverkehr; Fließgewässer; Landwirtschaft	Eingriffsnahe Kompensation durch Herstellung von Säumen und Staudenfluren	A4		9				
314	1/1	I 6.2	Amtsgericht Schwandorf	Kaspeltshub	243	Nittenau	Kaspeltshub	303	1092	Wald; Landwirtschaft	Eingriffsnahe Kompensation durch Anpflanzung von Waldmänteln	A2		67				
314	1/1	I 6.2	Amtsgericht Schwandorf	Neuhaus	240	Nittenau	Neuhaus	84	3466	Unland Vegetationslosefläche; Weg; Landwirtschaft	Eingriffsnahe Kompensation durch Anpflanzung von Gebüsch und Hecken	A1		43				
314	1/1	I 6.2	Amtsgericht Schwandorf	Neuhaus	240	Nittenau	Neuhaus	84	3466	Unland Vegetationslosefläche; Weg; Landwirtschaft	Eingriffsnahe Kompensation durch Anpflanzung von Waldmänteln	A2		123				
314	1/1	I 6.2	Amtsgericht Schwandorf	Neuhaus	240	Nittenau	Neuhaus	92	7449	Weg; Straßenverkehr; Fließgewässer	Eingriffsnahe Kompensation von Röhrichtbeständen und Seggenrieden	A7		28				
314	1/1	I 6.2	Amtsgericht Schwandorf	Nittenau	3338	Nittenau	Nittenau	1130	2123	Weg; Landwirtschaft	Eingriffsnahe Kompensation durch Herstellung von Grünländern	A3		38				

Eigentümerschlüssel- nummer	Miteigentumsanteil	Zuordnung Unterlage Teil I	Grundbuch			Flurstücksdaten					Maßnahmen					Flächeninanspruchnahme		Bemerkung
			Amtsgericht	Bezirk	Blatt	Stadt/ Gemeinde	Gemarkung	Flurstück	Fläche	Nutzungsart	Art	Nr.	Beschreibung	[m²]				
														dauerhaft	temporär			
314	1/1	I 6.2	Amtsgericht Schwandorf	Nittenau	3338	Nittenau	Nittenau	1131	1290	Gehölz	Eingriffsnahe Kompensation durch Anpflanzung von Gebüschen und Hecken	A1		19				
314	1/1	I 6.2	Amtsgericht Schwandorf	Nittenau	3339	Nittenau	Nittenau	1166	14682	Gehölz; Weg; Straßenverkehr; Fließgewässer; Fläche besonderer funktionaler Prägung	Eingriffsnahe Kompensation durch Anpflanzung von Gebüschen und Hecken	A1		18				
314	1/1	I 6.2	Amtsgericht Schwandorf	Untermainsbach	529	Nittenau	Untermainsbach	1675	8314	Gehölz; Wald; Weg; Straßenverkehr; Landwirtschaft	Eingriffsnahe Kompensation durch Anpflanzung von Wäldern	A9		70				
315	1/1	I 6.2	Amtsgericht Schwandorf	Fischbach	1122	Nittenau	Fischbach	1463	896267	Unland Vegetationslosefläche; Wald; Weg; Fließgewässer; Landwirtschaft	CEF-Maßnahme	19b	Anbringung von künstlichen Nisthilfen für Höhlenbrüter		899220	6 Nistkästen		
315	1/1	I 6.2	Amtsgericht Schwandorf	Fischbach	1122	Nittenau	Fischbach	1463	896267	Unland Vegetationslosefläche; Wald; Weg; Fließgewässer; Landwirtschaft	CEF-Maßnahme	21a	Schaffung und dauerhafte Sicherung neuer Habitats	5000		5 x Baum kappen, 5 x Baum ringeln, 5 x Initialhöhlen		
315	1/1	I 6.2	Amtsgericht Schwandorf	Fischbach	1122	Nittenau	Fischbach	1463	896267	Unland Vegetationslosefläche; Wald; Weg; Fließgewässer; Landwirtschaft	Eingriffsnahe Kompensation durch Anpflanzung von Gebüschen und Hecken	A1		5309				
315	1/1	I 6.2	Amtsgericht Schwandorf	Fischbach	1122	Nittenau	Fischbach	1463	896267	Unland Vegetationslosefläche; Wald; Weg; Fließgewässer; Landwirtschaft	Eingriffsnahe Kompensation durch Anpflanzung von Waldmänteln	A2		2081				
315	1/1	I 6.2	Amtsgericht Schwandorf	Fischbach	1122	Nittenau	Fischbach	1463	896267	Unland Vegetationslosefläche; Wald; Weg; Fließgewässer; Landwirtschaft	Eingriffsnahe Kompensation durch Herstellung von Grünländern	A3		8530				
315	1/1	I 6.2	Amtsgericht Schwandorf	Fischbach	1122	Nittenau	Fischbach	1463	896267	Unland Vegetationslosefläche; Wald; Weg; Fließgewässer; Landwirtschaft	Eingriffsnahe Kompensation von Heideflächen	A5		416				
315	1/1	I 6.2	Amtsgericht Schwandorf	Fischbach	1122	Nittenau	Fischbach	1463	896267	Unland Vegetationslosefläche; Wald; Weg; Fließgewässer; Landwirtschaft	Eingriffsnahe Kompensation von Röhrichtbeständen und Seggenrieden	A7		103				
315	1/1	I 6.2	Amtsgericht Schwandorf	Stefling	543	Nittenau	Stefling	499/1	202344	Wald; Weg	CEF-Maßnahme	19b	Anbringung von künstlichen Nisthilfen für Höhlenbrüter		202634	9 Nistkästen		
316	1/1	I 6.2	Amtsgericht Schwandorf	Fischbach	959	Nittenau	Fischbach	1339	124659	Unland Vegetationslosefläche; Wald; Landwirtschaft	CEF-Maßnahme	5a, 6, 7	Anlage von Ausgleichshabitats für Reptilien, Schaffung von Eiablageplätzen für die Zauneidechse, Aufwertung der Lebensräume für Reptilien		1622	1 Steinhaufen, 1 Sandfläche, 1 Totholzhaufen		

Eigentümerschlüsselnummer	Miteigentumsanteil	Zuordnung Unterlage Teil I	Grundbuch			Flurstücksdaten					Maßnahmen					Flächeninanspruchnahme		Bemerkung
			Amtsgericht	Bezirk	Blatt	Stadt/ Gemeinde	Gemarkung	Flurstück	Fläche	Nutzungsart	Art	Nr.	Beschreibung	[m²]				
														dauerhaft	temporär			
320	1/1	I 6.2	Amtsgericht Schwandorf	Fischbach	1453	Nittenau	Fischbach	1015	78655	Unland Vegetationslosefläche; gemischte Nutzung; Wald; Stehendes Gewässer; Landwirtschaft	Eingriffsnahe Kompensation von Röhrichtbeständen und Seggenrieden	A7		9				
320	1/1	I 6.2	Amtsgericht Schwandorf	Fischbach	1453	Nittenau	Fischbach	1015	78655	Unland Vegetationslosefläche; gemischte Nutzung; Wald; Stehendes Gewässer; Landwirtschaft	Eingriffsnahe Kompensation durch Herstellung von Gewässern	A8		5				
320	1/1	I 6.2	Amtsgericht Schwandorf	Fischbach	1453	Nittenau	Fischbach	1155	11501	Wald	CEF-Maßnahme	19b	Anbringung von künstlichen Nisthilfen für Höhlenbrüter		11500	3 Nistkästen		
320	1/1	I 6.2	Amtsgericht Schwandorf	Fischbach	1453	Nittenau	Fischbach	1155	11501	Wald	CEF-Maßnahme	21a	Schaffung und dauerhafte Sicherung neuer Habitate	1003		1 x Baum kappen, 1 x Baum ringeln, 1 x Initialhöhlen		
320	1/1	I 6.2	Amtsgericht Schwandorf	Fischbach	1454	Nittenau	Fischbach	1577	3841362	Unland Vegetationslosefläche; Industrie und Gewerbefläche; gemischte Nutzung; Wald; Stehendes Gewässer; Weg; Fließgewässer	CEF-Maßnahme	19a	Anbringung von künstlichen Nisthilfen für Horstbrüter		3662112	3 x 40 cm Durchmesser		
320	1/1	I 6.2	Amtsgericht Schwandorf	Fischbach	1454	Nittenau	Fischbach	1577	3841362	Unland Vegetationslosefläche; Industrie und Gewerbefläche; gemischte Nutzung; Wald; Stehendes Gewässer; Weg; Fließgewässer	CEF-Maßnahme	19b	Anbringung von künstlichen Nisthilfen für Höhlenbrüter		522133	6 Nistkästen		
320	1/1	I 6.2	Amtsgericht Schwandorf	Fischbach	1454	Nittenau	Fischbach	1577/21	2012	Straßenverkehr; Fließgewässer	CEF-Maßnahme	19b	Anbringung von künstlichen Nisthilfen für Höhlenbrüter		1821	6 Nistkästen		
339	1/1	I 6.2	Amtsgericht Schwandorf	Fischbach	974	Nittenau	Fischbach	178	30971	Unland Vegetationslosefläche; Wald; Landwirtschaft	CEF-Maßnahme	5a, 6, 7	Anlage von Ausgleichshabitaten für Reptilien, Schaffung von Eiablageplätzen für die Zauneidechse, Aufwertung der Lebensräume für Reptilien		1474	1 Steinhaufen, 1 Sandfläche, 1 Totholzhaufen		
339	1/1	I 6.2	Amtsgericht Schwandorf	Fischbach	974	Nittenau	Fischbach	178	30971	Unland Vegetationslosefläche; Wald; Landwirtschaft	CEF-Maßnahme	5b	Anlage von Ausgleichshabitaten für Haselmäuse	3474				
339	1/1	I 6.2	Amtsgericht Schwandorf	Fischbach	974	Nittenau	Fischbach	178	30971	Unland Vegetationslosefläche; Wald; Landwirtschaft	CEF-Maßnahme	14	Anlage von Benjeshecken	26018		20 Einzelbäume		
353	1/2	I 6.2	Amtsgericht Schwandorf	Kaspeltshub	238	Nittenau	Kaspeltshub	178	1700	Wald	Eingriffsnahe Kompensation durch Anpflanzung von Gebüsch und Hecken	A1		53				
353	1/2	I 6.2	Amtsgericht Schwandorf	Kaspeltshub	238	Nittenau	Kaspeltshub	178	1700	Wald	Eingriffsnahe Kompensation durch Anpflanzung von Waldmänteln	A2		23				

Eigentümerschlüsselnummer	Miteigentumsanteil	Zuordnung Unterlage Teil I	Grundbuch			Flurstücksdaten					Maßnahmen					Flächeninanspruchnahme		Bemerkung
			Amtsgericht	Bezirk	Blatt	Stadt/ Gemeinde	Gemarkung	Flurstück	Fläche	Nutzungsart	Art	Nr.	Beschreibung	[m²]				
														dauerhaft	temporär			
353	1/2	I 6.2	Amtsgericht Schwandorf	Kaspeltshub	238	Nittenau	Kaspeltshub	180	6860	Unland Vegetationslosefläche; Wald; Landwirtschaft	Eingriffsnahe Kompensation durch Anpflanzung von Gebüsch und Hecken	A1		265				
353	1/2	I 6.2	Amtsgericht Schwandorf	Kaspeltshub	238	Nittenau	Kaspeltshub	180	6860	Unland Vegetationslosefläche; Wald; Landwirtschaft	Eingriffsnahe Kompensation durch Anpflanzung von Waldmänteln	A2		230				
353	1/2	I 6.2	Amtsgericht Schwandorf	Kaspeltshub	238	Nittenau	Kaspeltshub	180/2	5490	Unland Vegetationslosefläche; Wald; Landwirtschaft	Eingriffsnahe Kompensation durch Anpflanzung von Gebüsch und Hecken	A1		212				
353	1/2	I 6.2	Amtsgericht Schwandorf	Kaspeltshub	238	Nittenau	Kaspeltshub	180/2	5490	Unland Vegetationslosefläche; Wald; Landwirtschaft	Eingriffsnahe Kompensation durch Anpflanzung von Waldmänteln	A2		172				
353	1/2	I 6.2	Amtsgericht Schwandorf	Kaspeltshub	238	Nittenau	Kaspeltshub	208	8759	Fließgewässer; Landwirtschaft	Eingriffsnahe Kompensation von Röhrichtbeständen und Seggenrieden	A7		38				
354	1/2	I 6.2	Amtsgericht Schwandorf	Kaspeltshub	238	Nittenau	Kaspeltshub	178	1700	Wald	Eingriffsnahe Kompensation durch Anpflanzung von Gebüsch und Hecken	A1		53				
354	1/2	I 6.2	Amtsgericht Schwandorf	Kaspeltshub	238	Nittenau	Kaspeltshub	178	1700	Wald	Eingriffsnahe Kompensation durch Anpflanzung von Waldmänteln	A2		23				
354	1/2	I 6.2	Amtsgericht Schwandorf	Kaspeltshub	238	Nittenau	Kaspeltshub	180	6860	Unland Vegetationslosefläche; Wald; Landwirtschaft	Eingriffsnahe Kompensation durch Anpflanzung von Gebüsch und Hecken	A1		265				
354	1/2	I 6.2	Amtsgericht Schwandorf	Kaspeltshub	238	Nittenau	Kaspeltshub	180	6860	Unland Vegetationslosefläche; Wald; Landwirtschaft	Eingriffsnahe Kompensation durch Anpflanzung von Waldmänteln	A2		230				
354	1/2	I 6.2	Amtsgericht Schwandorf	Kaspeltshub	238	Nittenau	Kaspeltshub	180/2	5490	Unland Vegetationslosefläche; Wald; Landwirtschaft	Eingriffsnahe Kompensation durch Anpflanzung von Gebüsch und Hecken	A1		212				
354	1/2	I 6.2	Amtsgericht Schwandorf	Kaspeltshub	238	Nittenau	Kaspeltshub	180/2	5490	Unland Vegetationslosefläche; Wald; Landwirtschaft	Eingriffsnahe Kompensation durch Anpflanzung von Waldmänteln	A2		172				
354	1/2	I 6.2	Amtsgericht Schwandorf	Kaspeltshub	238	Nittenau	Kaspeltshub	208	8759	Fließgewässer; Landwirtschaft	Eingriffsnahe Kompensation von Röhrichtbeständen und Seggenrieden	A7		38				

Eigentümerschlüssel- nummer	Miteigentumsanteil	Zuordnung Unterlage Teil I	Grundbuch			Flurstücksdaten					Maßnahmen					Flächeninanspruchnahme		Bemerkung
			Amtsgericht	Bezirk	Blatt	Stadt/ Gemeinde	Gemarkung	Flurstück	Fläche	Nutzungsart	Art	Nr.	Beschreibung	[m²]				
														dauerhaft	temporär			
355	1/1	I 6.2	Amtsgericht Schwandorf	Kaspeltshub	209	Nittenau	Kaspeltshub	177	5590	Wald; Landwirtschaft	Eingriffsnahe Kompensation durch Anpflanzung von Gebüsch und Hecken	A1		393				
355	1/1	I 6.2	Amtsgericht Schwandorf	Kaspeltshub	209	Nittenau	Kaspeltshub	177	5590	Wald; Landwirtschaft	Eingriffsnahe Kompensation durch Anpflanzung von Waldmänteln	A2		112				
355	1/1	I 6.2	Amtsgericht Schwandorf	Kaspeltshub	209	Nittenau	Kaspeltshub	177	5590	Wald; Landwirtschaft	Eingriffsnahe Kompensation von Röhrichtbeständen und Seggenrieden	A7		47				
360	1/1	I 6.2	Amtsgericht Schwandorf	Krondorf	1732	Schwandorf	Krondorf	1998/1	69610	Landwirtschaft	Eingriffsnahe Kompensation durch Herstellung von Säumen und Staudenfluren	A4		16				
361	1/1	I 6.2	Amtsgericht Schwandorf	Kaspeltshub	177	Nittenau	Kaspeltshub	302	2598	Wald	Eingriffsnahe Kompensation durch Anpflanzung von Waldmänteln	A2		8				
361	1/1	I 6.2	Amtsgericht Schwandorf	Kaspeltshub	177	Nittenau	Kaspeltshub	306	10632	Landwirtschaft	Eingriffsnahe Kompensation durch Anpflanzung von Waldmänteln	A2		34				
366	1/1	I 6.2	Amtsgericht Schwandorf	Kaspeltshub	179	Nittenau	Kaspeltshub	304	7618	Landwirtschaft	Eingriffsnahe Kompensation durch Anpflanzung von Waldmänteln	A2		204				
366	1/1	I 6.2	Amtsgericht Schwandorf	Kaspeltshub	179	Nittenau	Kaspeltshub	304	7618	Landwirtschaft	Eingriffsnahe Kompensation durch Herstellung von Säumen und Staudenfluren	A4		6				
373	1/1	I 6.2	Amtsgericht Schwandorf	Kaspeltshub	144	Nittenau	Neuhaus	56	22420	Unland Vegetationslosefläche; Wald; Weg	Eingriffsnahe Kompensation durch Anpflanzung von Gebüsch und Hecken	A1		1547				
373	1/1	I 6.2	Amtsgericht Schwandorf	Kaspeltshub	144	Nittenau	Neuhaus	56	22420	Unland Vegetationslosefläche; Wald; Weg	Eingriffsnahe Kompensation durch Anpflanzung von Waldmänteln	A2		838				
374	1/1	I 6.2	Amtsgericht Schwandorf	Kaspeltshub	147	Nittenau	Neuhaus	60	53280	Unland Vegetationslosefläche; Wald; Weg; Landwirtschaft	Eingriffsnahe Kompensation durch Anpflanzung von Gebüsch und Hecken	A1		1241				
374	1/1	I 6.2	Amtsgericht Schwandorf	Kaspeltshub	147	Nittenau	Neuhaus	60	53280	Unland Vegetationslosefläche; Wald; Weg; Landwirtschaft	Eingriffsnahe Kompensation durch Anpflanzung von Waldmänteln	A2		633				

Eigentümerschlüssel- nummer	Miteigentumsanteil	Zuordnung Unterlage Teil I	Grundbuch			Flurstücksdaten					Maßnahmen					Flächeninanspruchnahme		Bemerkung
			Amtsgericht	Bezirk	Blatt	Stadt/ Gemeinde	Gemarkung	Flurstück	Fläche	Nutzungsart	Art	Nr.	Beschreibung	[m²]				
														dauerhaft	temporär			
376	1/1	I 6.2	Amtsgericht Schwandorf	Kaspeltshub	145	Nittenau	Kaspeltshub	661	18774	Unland Vegetationslosefläche; Wald; Landwirtschaft	Eingriffsnahe Kompensation durch Anpflanzung von Gebüschen und Hecken	A1		83				
376	1/1	I 6.2	Amtsgericht Schwandorf	Kaspeltshub	145	Nittenau	Kaspeltshub	661	18774	Unland Vegetationslosefläche; Wald; Landwirtschaft	Eingriffsnahe Kompensation durch Anpflanzung von Waldmänteln	A2		55				
382	1/1	I 6.2	Amtsgericht Schwandorf	Untermainsbach	409	Nittenau	Neuhaus	82	53900	Unland Vegetationslosefläche; Gehölz; Wald; Weg; Landwirtschaft	CEF-Maßnahme	8	Anbringung von Ersatzquartieren Fledermäuse		4587	5 Fledermauskästen, 1 Vogelkästen		
382	1/1	I 6.2	Amtsgericht Schwandorf	Untermainsbach	409	Nittenau	Neuhaus	82	53900	Unland Vegetationslosefläche; Gehölz; Wald; Weg; Landwirtschaft	CEF-Maßnahme	21a	Schaffung und dauerhafte Sicherung neuer Habitate	5002		5 x Baum kappen, 5 x Baum ringeln, 5 x Initialhöhlen		
382	1/1	I 6.2	Amtsgericht Schwandorf	Untermainsbach	409	Nittenau	Neuhaus	82	53900	Unland Vegetationslosefläche; Gehölz; Wald; Weg; Landwirtschaft	Eingriffsnahe Kompensation durch Anpflanzung von Gebüschen und Hecken	A1		4026				
382	1/1	I 6.2	Amtsgericht Schwandorf	Untermainsbach	409	Nittenau	Neuhaus	82	53900	Unland Vegetationslosefläche; Gehölz; Wald; Weg; Landwirtschaft	Eingriffsnahe Kompensation durch Anpflanzung von Waldmänteln	A2		3172				
382	1/1	I 6.2	Amtsgericht Schwandorf	Untermainsbach	409	Nittenau	Untermainsbach	398	36693	Unland Vegetationslosefläche; Gehölz; Wald; Weg; Landwirtschaft	CEF-Maßnahme	8	Anbringung von Ersatzquartieren Fledermäuse		7261	15 Fledermauskästen, 3 Vogelkästen		
382	1/1	I 6.2	Amtsgericht Schwandorf	Untermainsbach	409	Nittenau	Untermainsbach	398	36693	Unland Vegetationslosefläche; Gehölz; Wald; Weg; Landwirtschaft	CEF-Maßnahme	13	Anbringen von Kästen (Haselmauskobel)		7079	5 Stück Haselmauskobel		
382	1/1	I 6.2	Amtsgericht Schwandorf	Untermainsbach	409	Nittenau	Untermainsbach	422	19150	Wald; Weg	CEF-Maßnahme	13	Anbringen von Kästen (Haselmauskobel)		19140	20 Stück Haselmauskobel		
382	1/1	I 6.2	Amtsgericht Schwandorf	Untermainsbach	409	Nittenau	Untermainsbach	436/2	5402	Wald; Weg	Eingriffsnahe Kompensation durch Anpflanzung von Waldmänteln	A2		46				
384	1/1	I 6.2	Amtsgericht Schwandorf	Untermainsbach	405	Nittenau	Untermainsbach	401	7189	Wald	CEF-Maßnahme	8	Anbringung von Ersatzquartieren Fledermäuse		7383	5 Fledermauskästen, 1 Vogelkästen		

Eigentümerschlüsselnummer	Miteigentumsanteil	Zuordnung Unterlage Teil I	Grundbuch			Flurstücksdaten					Maßnahmen					Flächeninanspruchnahme		Bemerkung
			Amtsgericht	Bezirk	Blatt	Stadt/ Gemeinde	Gemarkung	Flurstück	Fläche	Nutzungsart	Art	Nr.	Beschreibung	[m²]				
														dauerhaft	temporär			
390	1/1	I 6.2	Amtsgericht Schwandorf	Untermainsbach	466	Nittenau	Untermainsbach	564	68617	Unland Vegetationslosefläche; Gehölz; Wald; Stehendes Gewässer; Tagebau Grube Steinbruch; Landwirtschaft	Eingriffsnahe Kompensation durch Anpflanzung von Waldmänteln	A2		102				
393	1/2	I 6.2	Amtsgericht Schwandorf	Untermainsbach	530	Nittenau	Untermainsbach	600	30080	Wald; Weg	CEF-Maßnahme	19a	Anbringung von künstlichen Nisthilfen für Horstbrüter		26875	3 x 70 cm Durchmesser		
393	1/2	I 6.2	Amtsgericht Schwandorf	Untermainsbach	530	Nittenau	Untermainsbach	600	30080	Wald; Weg	CEF-Maßnahme	19b	Anbringung von künstlichen Nisthilfen für Höhlenbrüter		29740	15 Nistkästen		
393	1/2	I 6.2	Amtsgericht Schwandorf	Untermainsbach	530	Nittenau	Untermainsbach	600	30080	Wald; Weg	CEF-Maßnahme	21a, 21b	Schaffung und dauerhafte Sicherung neuer Habitate	29740		3 x Baum kappen, 3 x Baum ringeln, 3 x Initialhöhlen		
393	1/2	I 6.2	Amtsgericht Schwandorf	Untermainsbach	530	Nittenau	Untermainsbach	600/1	5897	Wald	CEF-Maßnahme	19a	Anbringung von künstlichen Nisthilfen für Horstbrüter		5896	3 x 70 cm Durchmesser		
393	1/2	I 6.2	Amtsgericht Schwandorf	Untermainsbach	530	Nittenau	Untermainsbach	600/1	5897	Wald	CEF-Maßnahme	19b	Anbringung von künstlichen Nisthilfen für Höhlenbrüter		5896	15 Nistkästen		
393	1/2	I 6.2	Amtsgericht Schwandorf	Untermainsbach	530	Nittenau	Untermainsbach	600/1	5897	Wald	CEF-Maßnahme	21a, 21b	Schaffung und dauerhafte Sicherung neuer Habitate	5896		3 x Baum kappen, 3 x Baum ringeln, 3 x Initialhöhlen		
393	1/2	I 6.2	Amtsgericht Schwandorf	Untermainsbach	530	Nittenau	Untermainsbach	600/2	7631	Wald; Weg	CEF-Maßnahme	19a	Anbringung von künstlichen Nisthilfen für Horstbrüter		4892	3 x 70 cm Durchmesser		
393	1/2	I 6.2	Amtsgericht Schwandorf	Untermainsbach	530	Nittenau	Untermainsbach	600/2	7631	Wald; Weg	CEF-Maßnahme	19b	Anbringung von künstlichen Nisthilfen für Höhlenbrüter		7631	15 Nistkästen		
393	1/2	I 6.2	Amtsgericht Schwandorf	Untermainsbach	530	Nittenau	Untermainsbach	600/2	7631	Wald; Weg	CEF-Maßnahme	21a, 21b	Schaffung und dauerhafte Sicherung neuer Habitate	7631		3 x Baum kappen, 3 x Baum ringeln, 3 x Initialhöhlen		
393	1/2	I 6.2	Amtsgericht Schwandorf	Untermainsbach	530	Nittenau	Untermainsbach	631	28652	Unland Vegetationslosefläche; Landwirtschaft	Eingriffsnahe Kompensation durch Herstellung von Grünländern	A3		3056				
394	1/2	I 6.2	Amtsgericht Schwandorf	Untermainsbach	530	Nittenau	Untermainsbach	600	30080	Wald; Weg	CEF-Maßnahme	19a	Anbringung von künstlichen Nisthilfen für Horstbrüter		26875	3 x 70 cm Durchmesser		

Eigentümerschlüssel- nummer	Miteigentumsanteil	Zuordnung Unterlage Teil I	Grundbuch			Flurstücksdaten					Maßnahmen					Flächeninanspruchnahme		Bemerkung
			Amtsgericht	Bezirk	Blatt	Stadt/ Gemeinde	Gemarkung	Flurstück	Fläche	Nutzungsart	Art	Nr.	Beschreibung	[m²]				
														dauerhaft	temporär			
394	1/2	I 6.2	Amtsgericht Schwandorf	Untermainsbach	530	Nittenau	Untermainsbach	600	30080	Wald; Weg	CEF-Maßnahme	19b	Anbringung von künstlichen Nisthilfen für Höhlenbrüter		29740	15 Nistkästen		
394	1/2	I 6.2	Amtsgericht Schwandorf	Untermainsbach	530	Nittenau	Untermainsbach	600	30080	Wald; Weg	CEF-Maßnahme	21a, 21b	Schaffung und dauerhafte Sicherung neuer Habitate	29740		3 x Baum kappen, 3 x Baum ringeln, 3 x Initialhöhlen		
394	1/2	I 6.2	Amtsgericht Schwandorf	Untermainsbach	530	Nittenau	Untermainsbach	600/1	5897	Wald	CEF-Maßnahme	19a	Anbringung von künstlichen Nisthilfen für Horstbrüter		5896	3 x 70 cm Durchmesser		
394	1/2	I 6.2	Amtsgericht Schwandorf	Untermainsbach	530	Nittenau	Untermainsbach	600/1	5897	Wald	CEF-Maßnahme	19b	Anbringung von künstlichen Nisthilfen für Höhlenbrüter		5896	15 Nistkästen		
394	1/2	I 6.2	Amtsgericht Schwandorf	Untermainsbach	530	Nittenau	Untermainsbach	600/1	5897	Wald	CEF-Maßnahme	21a, 21b	Schaffung und dauerhafte Sicherung neuer Habitate	5896		3 x Baum kappen, 3 x Baum ringeln, 3 x Initialhöhlen		
394	1/2	I 6.2	Amtsgericht Schwandorf	Untermainsbach	530	Nittenau	Untermainsbach	600/2	7631	Wald; Weg	CEF-Maßnahme	19a	Anbringung von künstlichen Nisthilfen für Horstbrüter		4892	3 x 70 cm Durchmesser		
394	1/2	I 6.2	Amtsgericht Schwandorf	Untermainsbach	530	Nittenau	Untermainsbach	600/2	7631	Wald; Weg	CEF-Maßnahme	19b	Anbringung von künstlichen Nisthilfen für Höhlenbrüter		7631	15 Nistkästen		
394	1/2	I 6.2	Amtsgericht Schwandorf	Untermainsbach	530	Nittenau	Untermainsbach	600/2	7631	Wald; Weg	CEF-Maßnahme	21a, 21b	Schaffung und dauerhafte Sicherung neuer Habitate	7631		3 x Baum kappen, 3 x Baum ringeln, 3 x Initialhöhlen		
394	1/2	I 6.2	Amtsgericht Schwandorf	Untermainsbach	530	Nittenau	Untermainsbach	631	28652	Unland Vegetationslosefläche; Landwirtschaft	Eingriffsnahe Kompensation durch Herstellung von Grünländern	A3		3056				
403	1/1	I 6.2	Amtsgericht Schwandorf	Untermainsbach	411	Nittenau	Untermainsbach	1666	709	Wald	Eingriffsnahe Kompensation durch Anpflanzung von Wäldern	A9		2				
403	1/1	I 6.2	Amtsgericht Schwandorf	Untermainsbach	411	Nittenau	Untermainsbach	1667	132731	Wald; Weg; Fließgewässer	Eingriffsnahe Kompensation durch Anpflanzung von Wäldern	A9		24				
405	1/1	I 6.2	Amtsgericht Schwandorf	Nittenau	2269	Nittenau	Nittenau	1140	3221	Landwirtschaft	Eingriffsnahe Kompensation durch Herstellung von Säumen und Staudenfluren	A4		9				

Eigentümerschlüssel- nummer	Miteigentumsanteil	Zuordnung Unterlage Teil I	Grundbuch			Flurstücksdaten					Maßnahmen					Flächeninanspruchnahme		Bemerkung
			Amtsgericht	Bezirk	Blatt	Stadt/ Gemeinde	Gemarkung	Flurstück	Fläche	Nutzungsart	Art	Nr.	Beschreibung	[m²]				
														dauerhaft	temporär			
406	1/1	I 6.2	Amtsgericht Schwandorf	Nittenau	3073	Nittenau	Nittenau	1141	39722	Unland Vegetationslosefläche; Wald; Landwirtschaft	Eingriffsnahe Kompensation durch Herstellung von Säumen und Staudenfluren	A4		108				
410	1/1	I 6.2	Amtsgericht Schwandorf	Nittenau	2310	Nittenau	Nittenau	1998	18060	Wald	CEF-Maßnahme	19b	Anbringung von künstlichen Nisthilfen für Höhlenbrüter		18085	12 Nistkästen		
418	1/2	I 6.2	Amtsgericht Schwandorf	Nittenau	3265	Nittenau	Nittenau	1237	7984	Gehölz; Landwirtschaft	Eingriffsnahe Kompensation durch Anpflanzung von Gebüsch und Hecken	A1		16				
418	1/2	I 6.2	Amtsgericht Schwandorf	Nittenau	3265	Nittenau	Nittenau	1237	7984	Gehölz; Landwirtschaft	Eingriffsnahe Kompensation durch Anpflanzung von Waldmänteln	A2		13				
419	1/2	I 6.2	Amtsgericht Schwandorf	Nittenau	3265	Nittenau	Nittenau	1237	7984	Gehölz; Landwirtschaft	Eingriffsnahe Kompensation durch Anpflanzung von Gebüsch und Hecken	A1		16				
419	1/2	I 6.2	Amtsgericht Schwandorf	Nittenau	3265	Nittenau	Nittenau	1237	7984	Gehölz; Landwirtschaft	Eingriffsnahe Kompensation durch Anpflanzung von Waldmänteln	A2		13				
420	1/1	I 6.2	Amtsgericht Schwandorf	Untermainsbach	395	Nittenau	Nittenau	1240	18910	Landwirtschaft	Eingriffsnahe Kompensation durch Anpflanzung von Gebüsch und Hecken	A1		47				
420	1/1	I 6.2	Amtsgericht Schwandorf	Untermainsbach	395	Nittenau	Nittenau	1240	18910	Landwirtschaft	Eingriffsnahe Kompensation durch Anpflanzung von Waldmänteln	A2		13				
421	1/2	I 6.2	Amtsgericht Schwandorf	Nittenau	2928	Nittenau	Nittenau	1238	8056	Gehölz	CEF-Maßnahme	21a	Schaffung und dauerhafte Sicherung neuer Habitats	2997		3 x Baum kappen, 3 x Baum ringeln, 3 x Initialhöhlen		
421	1/2	I 6.2	Amtsgericht Schwandorf	Nittenau	2928	Nittenau	Nittenau	1238	8056	Gehölz	Eingriffsnahe Kompensation durch Anpflanzung von Gebüsch und Hecken	A1		1327				
421	1/2	I 6.2	Amtsgericht Schwandorf	Nittenau	2928	Nittenau	Nittenau	1238	8056	Gehölz	Eingriffsnahe Kompensation durch Anpflanzung von Waldmänteln	A2		1029				
422	1/2	I 6.2	Amtsgericht Schwandorf	Nittenau	2928	Nittenau	Nittenau	1238	8056	Gehölz	CEF-Maßnahme	21a	Schaffung und dauerhafte Sicherung neuer Habitats	2997		3 x Baum kappen, 3 x Baum ringeln, 3 x Initialhöhlen		

Eigentümerschlüssel- nummer	Miteigentumsanteil	Zuordnung Unterlage Teil I	Grundbuch			Flurstücksdaten					Maßnahmen					Flächeninanspruchnahme		Bemerkung
			Amtsgericht	Bezirk	Blatt	Stadt/ Gemeinde	Gemarkung	Flurstück	Fläche	Nutzungsart	Art	Nr.	Beschreibung	[m²]				
														dauerhaft	temporär			
422	1/2	I 6.2	Amtsgericht Schwandorf	Nittenau	2928	Nittenau	Nittenau	1238	8056	Gehölz	Eingriffsnahe Kompensation durch Anpflanzung von Gebüsch und Hecken	A1		1327				
422	1/2	I 6.2	Amtsgericht Schwandorf	Nittenau	2928	Nittenau	Nittenau	1238	8056	Gehölz	Eingriffsnahe Kompensation durch Anpflanzung von Waldmänteln	A2		1029				
423	1/1	I 6.2	Amtsgericht Schwandorf	Nittenau	3329	Nittenau	Nittenau	2033	57508	Wald; Weg	CEF-Maßnahme	13	Anbringen von Kästen (Haselmauskobel)		56105	5 Stück Haselmauskobel		
423	1/1	I 6.2	Amtsgericht Schwandorf	Nittenau	3329	Nittenau	Nittenau	2034	134663	Wald; Weg; Fließgewässer	CEF-Maßnahme	8	Anbringung von Ersatzquartieren Fledermäuse		102790	20 Fledermauskästen, 4 Vogelkästen		
423	1/1	I 6.2	Amtsgericht Schwandorf	Nittenau	3329	Nittenau	Nittenau	2034	134663	Wald; Weg; Fließgewässer	CEF-Maßnahme	19b	Anbringung von künstlichen Nisthilfen für Höhlenbrüter		102360	12 Nistkästen		
427	1/1	I 6.2	Amtsgericht Schwandorf	Nittenau	3085	Nittenau	Nittenau	2091	79625	Landwirtschaft	Eingriffsnahe Kompensation durch Anpflanzung von Waldmänteln	A2		120				
427	1/1	I 6.2	Amtsgericht Schwandorf	Nittenau	3085	Nittenau	Nittenau	2092	20381	Gehölz; Wald; Fließgewässer	Eingriffsnahe Kompensation durch Herstellung von Gewässern	A8		12				
429	1/1	I 6.2	Amtsgericht Schwandorf	Nittenau	2391	Nittenau	Nittenau	2351	21308	Gehölz; Wald; Landwirtschaft	Eingriffsnahe Kompensation durch Anpflanzung von Gebüsch und Hecken	A1		4484				
429	1/1	I 6.2	Amtsgericht Schwandorf	Nittenau	2391	Nittenau	Nittenau	2351	21308	Gehölz; Wald; Landwirtschaft	Eingriffsnahe Kompensation durch Anpflanzung von Waldmänteln	A2		4372				
429	1/1	I 6.2	Amtsgericht Schwandorf	Nittenau	2391	Nittenau	Nittenau	2351	21308	Gehölz; Wald; Landwirtschaft	Eingriffsnahe Kompensation durch Herstellung von Säumen und Staudenfluren	A4		43				
429	1/1	I 6.2	Amtsgericht Schwandorf	Nittenau	2391	Nittenau	Nittenau	2352	23612	Landwirtschaft	Eingriffsnahe Kompensation durch Anpflanzung von Gebüsch und Hecken	A1		2				
429	1/1	I 6.2	Amtsgericht Schwandorf	Nittenau	2391	Nittenau	Nittenau	2352	23612	Landwirtschaft	Eingriffsnahe Kompensation durch Anpflanzung von Waldmänteln	A2		71				

Eigentümerschlüsselnummer	Miteigentumsanteil	Zuordnung Unterlage Teil I	Grundbuch			Flurstücksdaten					Maßnahmen					Flächeninanspruchnahme		Bemerkung
			Amtsgericht	Bezirk	Blatt	Stadt/ Gemeinde	Gemarkung	Flurstück	Fläche	Nutzungsart	Art	Nr.	Beschreibung	[m²]				
														dauerhaft	temporär			
431	1/1	I 6.2	Amtsgericht Schwandorf	Nittenau	1921	Nittenau	Nittenau	2348	34792	Unland Vegetationslosefläche; Landwirtschaft	Eingriffsnahe Kompensation durch Anpflanzung von Gebüsch und Hecken	A1		5				
431	1/1	I 6.2	Amtsgericht Schwandorf	Nittenau	1921	Nittenau	Nittenau	2348	34792	Unland Vegetationslosefläche; Landwirtschaft	Eingriffsnahe Kompensation durch Anpflanzung von Waldmänteln	A2		25				
431	1/1	I 6.2	Amtsgericht Schwandorf	Nittenau	1921	Nittenau	Nittenau	2348	34792	Unland Vegetationslosefläche; Landwirtschaft	Eingriffsnahe Kompensation durch Herstellung von Säumen und Staudenfluren	A4		34				
436	1/1	I 6.2	Amtsgericht Schwandorf	Frotzersricht	870	Schwarzenfeld	Frotzersricht	642	77209	Unland Vegetationslosefläche; gemischte Nutzung; Wald; Stehendes Gewässer; Weg; Landwirtschaft	CEF-Maßnahme	19a	Anbringung von künstlichen Nisthilfen für Horstbrüter		77184	3 x 40 cm Durchmesser		
443	1/2	I 6.2	Amtsgericht Amberg	Breitenbrunn	295	Ebermannsdorf	Breitenbrunn	247/6	19780	Wald	CEF-Maßnahme	19b	Anbringung von künstlichen Nisthilfen für Höhlenbrüter		19907	9 Nistkästen		
444	1/2	I 6.2	Amtsgericht Schwandorf	Nittenau	2861	Nittenau	Nittenau	2098	8966	Wald; Landwirtschaft	CEF-Maßnahme	19a	Anbringung von künstlichen Nisthilfen für Horstbrüter		8965	1 x 40 cm Durchmesser		
444	1/2	I 6.2	Amtsgericht Schwandorf	Nittenau	2861	Nittenau	Nittenau	2098	8966	Wald; Landwirtschaft	CEF-Maßnahme	19b	Anbringung von künstlichen Nisthilfen für Höhlenbrüter		8965	9 Nistkästen		
444	1/2	I 6.2	Amtsgericht Schwandorf	Nittenau	2861	Nittenau	Nittenau	2122	39826	Unland Vegetationslosefläche; Wald; Weg; Landwirtschaft	CEF-Maßnahme	19a	Anbringung von künstlichen Nisthilfen für Horstbrüter		39807	3 x 40 cm Durchmesser		
472	1/1	I 6.2	Amtsgericht Schwandorf	Neukirchen	283	Schwandorf	Neukirchen	654	28751	Wald	CEF-Maßnahme	21a	Schaffung und dauerhafte Sicherung neuer Habitate	3015		3 x Baum kappen, 3 x Baum ringeln, 3 x Initialhöhlen		
475	1/2	I 6.2	Amtsgericht Schwandorf	Nittenau	2861	Nittenau	Nittenau	2098	8966	Wald; Landwirtschaft	CEF-Maßnahme	19a	Anbringung von künstlichen Nisthilfen für Horstbrüter		8965	1 x 40 cm Durchmesser		
475	1/2	I 6.2	Amtsgericht Schwandorf	Nittenau	2861	Nittenau	Nittenau	2098	8966	Wald; Landwirtschaft	CEF-Maßnahme	19b	Anbringung von künstlichen Nisthilfen für Höhlenbrüter		8965	9 Nistkästen		
475	1/2	I 6.2	Amtsgericht Schwandorf	Nittenau	2861	Nittenau	Nittenau	2122	39826	Unland Vegetationslosefläche; Wald; Weg; Landwirtschaft	CEF-Maßnahme	19a	Anbringung von künstlichen Nisthilfen für Horstbrüter		39807	3 x 40 cm Durchmesser		

Eigentümerschlüssel- nummer	Miteigentumsanteil	Zuordnung Unterlage Teil I	Grundbuch			Flurstücksdaten					Maßnahmen					Flächeninanspruchnahme		Bemerkung
			Amtsgericht	Bezirk	Blatt	Stadt/ Gemeinde	Gemarkung	Flurstück	Fläche	Nutzungsart	Art	Nr.	Beschreibung	[m²]				
														dauerhaft	temporär			
498	1/1	I 6.2	Amtsgericht Schwandorf	Neuhaus	187	Nittenau	Neuhaus	57	14800	Wald; Weg; Fließgewässer	CEF-Maßnahme	13	Anbringen von Kästen (Haselmauskobel)		14711	10 Stück Haselmauskobel		
498	1/1	I 6.2	Amtsgericht Schwandorf	Neuhaus	187	Nittenau	Neuhaus	57	14800	Wald; Weg; Fließgewässer	CEF-Maßnahme	19b	Anbringung von künstlichen Nisthilfen für Höhlenbrüter		14715	12 Nistkästen		
507	1/2	I 6.2	Amtsgericht Amberg	Breitenbrunn	295	Ebermannsdorf	Breitenbrunn	247/6	19780	Wald	CEF-Maßnahme	19b	Anbringung von künstlichen Nisthilfen für Höhlenbrüter		19907	9 Nistkästen		
512	1/1	I 6.2	Amtsgericht Schwandorf	Bleich	396	Nittenau	Bleich	269	36870	Unland Vegetationslosefläche; Wald; Weg; Fließgewässer; Landwirtschaft	CEF-Maßnahme	8	Anbringung von Ersatzquartieren Fledermäuse		37384	15 Fledermauskästen, 3 Vogelkästen		
512	1/1	I 6.2	Amtsgericht Schwandorf	Bleich	396	Nittenau	Bleich	269	36870	Unland Vegetationslosefläche; Wald; Weg; Fließgewässer; Landwirtschaft	CEF-Maßnahme	19a	Anbringung von künstlichen Nisthilfen für Horstbrüter		37400	3 x 40 cm Durchmesser		
512	1/1	I 6.2	Amtsgericht Schwandorf	Bleich	396	Nittenau	Bleich	269	36870	Unland Vegetationslosefläche; Wald; Weg; Fließgewässer; Landwirtschaft	CEF-Maßnahme	19b	Anbringung von künstlichen Nisthilfen für Höhlenbrüter		37379	12 Nistkästen		
512	1/1	I 6.2	Amtsgericht Schwandorf	Bleich	396	Nittenau	Bleich	272	48131	Unland Vegetationslosefläche; Gehölz; gemischte Nutzung; Wald; Stehendes Gewässer; Straßenverkehr; Fließgewässer; Landwirtschaft	CEF-Maßnahme	5a, 6, 7	Anlage von Ausgleichshabitaten für Reptilien, Aufwertung der Lebensräume für Reptilien		670	2 Steinhaufen, 2 Totholzhaufen		
514	1/1	I 6.2	Amtsgericht Schwandorf	Nittenau	2323	Nittenau	Nittenau	2006	17650	Wald; Weg	CEF-Maßnahme	8	Anbringung von Ersatzquartieren Fledermäuse		16321	15 Fledermauskästen, 3 Vogelkästen		
580	1/1	I 6.2	Amtsgericht Amberg	Illschwang	312	Illschwang	Illschwang	1640	7665	Landwirtschaft; Wald	Ersatzaufforstung	AW1		5201				
582	1/1	I 6.2	Amtsgericht Amberg	Poppenricht	672	Poppenricht	Poppenricht	654	3725	Wald; Landwirtschaft	Ersatzaufforstung	AW2		3700				
583	1/1	I 6.2	Amtsgericht Amberg	Rosenberg	3623	Sulzbach- Rosenberg	Rosenberg	558	21890	Wald; Weg; Landwirtschaft	Ersatzaufforstung	AW3		7100				
1105	1/1	I 6.2	Amtsgericht Schwandorf	Fischbach	1308	Nittenau	Fischbach	148	110802	Unland Vegetationslosefläche; Wald; Stehendes Gewässer; Weg; Straßenverkehr; Landwirtschaft	CEF-Maßnahme	19a	Anbringung von künstlichen Nisthilfen für Horstbrüter		108978	2 x 40 cm Durchmesser		

Eigentümerschlüsselnummer	Miteigentumsanteil	Zuordnung Unterlage Teil I	Grundbuch			Flurstücksdaten					Maßnahmen					Flächeninanspruchnahme		Bemerkung
			Amtsgericht	Bezirk	Blatt	Stadt/ Gemeinde	Gemarkung	Flurstück	Fläche	Nutzungsart	Art	Nr.	Beschreibung	[m²]				
														dauerhaft	temporär			
1105	1/1	I 6.2	Amtsgericht Schwandorf	Fischbach	1308	Nittenau	Fischbach	148	110802	Unland Vegetationslosefläche; Wald; Stehendes Gewässer; Weg; Straßenverkehr; Landwirtschaft	CEF-Maßnahme	21a, 21b	Schaffung und dauerhafte Sicherung neuer Habitats	5041		5 x Ringeln, 10 x Anbohren, 5000 m² Verzicht		
1105	1/1	I 6.2	Amtsgericht Schwandorf	Fischbach	1308	Nittenau	Fischbach	154	17990	Wald; Weg	CEF-Maßnahme	21a, 21b	Schaffung und dauerhafte Sicherung neuer Habitats	3002		3 x Ringeln, 3x Anbohren, 3000 m² Verzicht		
1105	1/1	I 6.2	Amtsgericht Schwandorf	Fischbach	1308	Nittenau	Fischbach	158	68154	Unland Vegetationslosefläche; Wald; Weg; Fließgewässer	CEF-Maßnahme	19a	Anbringung von künstlichen Nisthilfen für Horstbrüter		67765	1 x 40 cm Durchmesser		
1105	1/1	I 6.2	Amtsgericht Schwandorf	Fischbach	1308	Nittenau	Fischbach	158	68154	Unland Vegetationslosefläche; Wald; Weg; Fließgewässer	CEF-Maßnahme	21a	Schaffung und dauerhafte Sicherung neuer Habitats	3002		3 x Ringeln, 3 x Anbohren, 3000m² Verzicht		
1106	1/1	I 6.2	Amtsgericht Schwandorf	Kaspeltshub	236	Nittenau	Kaspeltshub	955/2	149706	Wald; Weg; Fließgewässer	CEF-Maßnahme	8	Anbringung von Ersatzquartieren Fledermäuse		76263	25 Fledermauskästen, 5 Vogelkästen		
1108	1/1	I 6.2	Amtsgericht Schwandorf	Nittenau	3333	Nittenau	Nittenau	1153	10371	Wald; Weg; Fließgewässer	CEF-Maßnahme	21a	Schaffung und dauerhafte Sicherung neuer Habitats	1001		1 x Baum kappen, 1 x Baum ringeln, 1 x Initialhöhlen		
1109	1/1	I 6.2	Amtsgericht Schwandorf	Kaspeltshub	166	Nittenau	Kaspeltshub	290	8494	Wald; Landwirtschaft	CEF-Maßnahme	13	Anbringen von Kästen (Haselmauskobel)		4173	5 Stück Haselmauskobel		
1113	1/1	I 6.2	Amtsgericht Schwandorf	Schmidgaden	1135	Schmidgaden	Schmidgaden	1445	2781	Unland Vegetationslosefläche; Wald	CEF-Maßnahme	5a, 6, 7	Anlage von Ausgleichshabitaten für Reptilien, Schaffung von Eiablageplätzen für die Zauneidechse, Aufwertung der Lebensräume für Reptilien		793	1 Steinhaufen, 1 Sandhaufen, 1 Totholzhaufen		
1118	1/1	I 6.2	Amtsgericht Regensburg	Pettenreuth	644	Bernhardswald	Pettenreuth	711	39304	Landwirtschaft; Wald; Gehoelz	Ersatzaufforstung und Ausgleichsmaßnahme	AW10		11000				
1023	1/2	I 6.2	Amtsgericht Schwandorf	Frotzersricht	865	Schwarzenfeld	Frotzersricht	519	48862	Unland Vegetationslosefläche; Landwirtschaft	Eingriffsnahe Kompensation durch Anpflanzung von Gebüsch und Hecken	A1		90				
1023	1/2	I 6.2	Amtsgericht Schwandorf	Frotzersricht	865	Schwarzenfeld	Frotzersricht	519	48862	Unland Vegetationslosefläche; Landwirtschaft	Eingriffsnahe Kompensation durch Herstellung von Säumen und Staudenfluren	A4		27				
1024	1/2	I 6.2	Amtsgericht Schwandorf	Frotzersricht	865	Schwarzenfeld	Frotzersricht	519	48862	Unland Vegetationslosefläche; Landwirtschaft	Eingriffsnahe Kompensation durch Anpflanzung von Gebüsch und Hecken	A1		90				

Eigentümerschlüsselnummer	Miteigentumsanteil	Zuordnung Unterlage Teil I	Grundbuch			Flurstücksdaten					Maßnahmen					Flächeninanspruchnahme		Bemerkung
			Amtsgericht	Bezirk	Blatt	Stadt/ Gemeinde	Gemarkung	Flurstück	Fläche	Nutzungsart	Art	Nr.	Beschreibung	[m²]				
														dauerhaft	temporär			
1024	1/2	I 6.2	Amtsgericht Schwandorf	Frotzersricht	865	Schwarzenfeld	Frotzersricht	519	48862	Unland Vegetationslosefläche; Landwirtschaft	Eingriffsnahe Kompensation durch Herstellung von Säumen und Staudenfluren	A4		27				
22	1/1	I 6.2	Amtsgericht Schwandorf	Iffelsdorf	059601v	Nabburg	Iffelsdorf	1312	29488	Unland Vegetationslosefläche; Gehölz; Wald; Stehendes Gewässer; Weg; Landwirtschaft	CEF-Maßnahme	5a, 6, 7	Anlage von Ausgleichshabitaten, Schaffung von Eiablageplätzen, Aufwertung der Lebensräume f. Rept.		2922	1 Steinhaufen, 1 Sandhaufen, 1 Totholzhaufen		
43	1/1	I 6.2	Amtsgericht Schwandorf	Brudersdorf	287	Nabburg	Brudersdorf	1170	62774	Gehölz; gemischte Nutzung; Landwirtschaft	CEF-Maßnahme	5a, 6, 7	Anlage von Ausgleichshabitaten, Schaffung von Eiablageplätzen, Aufwertung der Lebensräume f. Rept.		4003	3 Sandhaufen, 2 Steinhaufen, 2 Totholzhaufen		
43	1/1	I 6.2	Amtsgericht Schwandorf	Brudersdorf	287	Nabburg	Brudersdorf	1518	53137	Gehölz; Landwirtschaft	CEF-Maßnahme	5a, 6, 7	Anlage von Ausgleichshabitaten, Schaffung von Eiablageplätzen, Aufwertung der Lebensräume f. Rept.		5955	2 Steinhaufen, 2 Totholzhaufen, 3 Sandflächen		
43	1/1	I 6.2	Amtsgericht Schwandorf	Brudersdorf	287	Nabburg	Brudersdorf	1170	62774	Gehölz; gemischte Nutzung; Landwirtschaft	CEF-Maßnahme	22c	Nutzungsextensivierung mit Wiedervernässungsmaßnahmen	62793		in Planung Kombi Reptilien		
43	1/1	I 6.2	Amtsgericht Schwandorf	Brudersdorf	287	Nabburg	Brudersdorf	1518	53137	Gehölz; Landwirtschaft	CEF-Maßnahme	22c	Nutzungsextensivierung mit Wiedervernässungsmaßnahmen	53152		in Planung Kombi Reptilien		
49	1/1	I 6.2	Amtsgericht Schwandorf	Brudersdorf	288	Nabburg	Brudersdorf	527	1400	Unland Vegetationslosefläche; gemischte Nutzung; Landwirtschaft	CEF-Maßnahme	5a, 6, 7	Anlage von Ausgleichshabitaten, Schaffung von Eiablageplätzen, Aufwertung der Lebensräume f. Rept.		872	2 Steinhaufen, 2 Totholzhaufen, 1 Sandhaufen, 2 Rohbodenstellen		
60	1/1	I 6.2	Amtsgericht Schwandorf	Stulln	1276	Stulln	Stulln	1866	21131	Wald; Landwirtschaft	CEF-Maßnahme	5a, 6, 7	Anlage von Ausgleichshabitaten, Schaffung von Eiablageplätzen, Aufwertung der Lebensräume f. Rept.		13594	2 Steinhaufen, 2 Totholzhaufen, 2 Rohbodenstellen		
60	1/2	I 6.2	Amtsgericht Schwandorf	Brudersdorf	370	Nabburg	Brudersdorf	666/4	74617	Wald; Weg; Landwirtschaft	CEF-Maßnahme	21b	Schaffung und dauerhafte Sicherung neuer Habitate	40285				
60	1/2	I 6.2	Amtsgericht Schwandorf	Stulln	1534	Stulln	Stulln	56	30311	Landwirtschaft	CEF-Maßnahme	24a	Anlage von Lerchen- und Blühfenstern auf Ackerflächen für die Feldlerche u. Wiesenschaftstelze		30301	2 Maßnahmen		
61	1/1	I 6.2	Amtsgericht Schwandorf	Stulln	712	Stulln	Stulln	1858	21628	Wald; Landwirtschaft	CEF-Maßnahme	5a, 6, 7	Anlage von Ausgleichshabitaten, Schaffung von Eiablageplätzen, Aufwertung der Lebensräume f. Rept.		15925	1 Steinhaufen, 2 Totholzhaufen, 1 Rohbodenstellen		
61	1/2	I 6.2	Amtsgericht Schwandorf	Brudersdorf	370	Nabburg	Brudersdorf	666/4	74617	Wald; Weg; Landwirtschaft	CEF-Maßnahme	21b	Schaffung und dauerhafte Sicherung neuer Habitate	40285				

Eigentümerschlüssel- nummer	Miteigentumsanteil	Zuordnung Unterlage Teil I	Grundbuch			Flurstücksdaten					Maßnahmen					Flächeninanspruchnahme		Bemerkung
			Amtsgericht	Bezirk	Blatt	Stadt/ Gemeinde	Gemarkung	Flurstück	Fläche	Nutzungsart	Art	Nr.	Beschreibung	[m²]				
														dauerhaft	temporär			
61	1/2	I 6.2	Amtsgericht Schwandorf	Stulln	1534	Stulln	Stulln	56	30311	Landwirtschaft	CEF-Maßnahme	24a	Anlage von Lerchen- und Blühfenstern auf Ackerflächen für die Feldlerche u. Wiesenschaftstelze		30301	2 Maßnahmen		
65	1/2	I 6.2	Amtsgericht Schwandorf	Stulln	1023	Stulln	Stulln	2004	31059	Unland Vegetationslosefläche; gemischte Nutzung; Wald; Weg; Landwirtschaft	CEF-Maßnahme	5a, 6, 7	Anlage von Ausgleichshabitaten, Schaffung von Eiablageplätzen, Aufwertung der Lebensräume f. Rept.		1436	1 Steinhaufen, 1 Sandhaufen, 1 Totholzhaufen		
65	1/2	I 6.2	Amtsgericht Schwandorf	Stulln	1023	Stulln	Stulln	2005/2	16151	Wald; Landwirtschaft	CEF-Maßnahme	5a, 6, 7	Anlage von Ausgleichshabitaten, Aufwertung der Lebensräume f. Rept.		10788	6 Steinhaufen, 3 Sandhaufen, 6 Totholzhaufen		
66	1/2	I 6.2	Amtsgericht Schwandorf	Stulln	1023	Stulln	Stulln	2004	31059	Unland Vegetationslosefläche; gemischte Nutzung; Wald; Weg; Landwirtschaft	CEF-Maßnahme	5a, 6, 7	Anlage von Ausgleichshabitaten, Schaffung von Eiablageplätzen, Aufwertung der Lebensräume f. Rept.		1436	1 Steinhaufen, 1 Sandhaufen, 1 Totholzhaufen		
66	1/2	I 6.2	Amtsgericht Schwandorf	Stulln	1023	Stulln	Stulln	2005/2	16151	Wald; Landwirtschaft	CEF-Maßnahme	5a, 6, 7	Anlage von Ausgleichshabitaten, Aufwertung der Lebensräume f. Rept.		10788	6 Steinhaufen, 3 Sandhaufen, 6 Totholzhaufen		
106	1/1	I 6.2	Amtsgericht Schwandorf	Dürnsricht	1050	Fensterbach	Dürnsricht	723	46694	Industrie und Gewerbefläche; Wald; Weg; Landwirtschaft	CEF-Maßnahme	9	Sicherung von Altwaldbeständen über die Hiebsreife hinaus		33298			
106	1/1	I 6.2	Amtsgericht Schwandorf	Dürnsricht	1050	Fensterbach	Dürnsricht	723/1	16804	Wald; Weg; Landwirtschaft	CEF-Maßnahme	9	Sicherung von Altwaldbeständen über die Hiebsreife hinaus		16652			
106	1/1	I 6.2	Amtsgericht Schwandorf	Dürnsricht	1050	Fensterbach	Dürnsricht	723/2	527	Industrie und Gewerbefläche; Wald; Landwirtschaft	CEF-Maßnahme	9	Sicherung von Altwaldbeständen über die Hiebsreife hinaus		369			
109	1/1	I 6.2	Schwandorf	Dürnsricht	2007	Fensterbach	Dürnsricht	752	1453	Unland Vegetationslosefläche; Wald; Weg; Landwirtschaft	Eingriffsnahe Kompensation durch Anpflanzung von Wäldern	A9		3				
109	1/1	I 6.2	Schwandorf	Dürnsricht	2007	Fensterbach	Dürnsricht	760	2710	Unland Vegetationslosefläche; Wald; Weg; Landwirtschaft	Eingriffsnahe Kompensation durch Anpflanzung von Wäldern	A9		53				
124	1/1	I 6.2	Amtsgericht Schwandorf	Katzdorf	1030	Teublitz	Katzdorf	662/5	23850	Wald	CEF-Maßnahme	19a	Anbringung von künstlichen Nisthilfen für Horstbrüter		23647	1 x 40 cm Durchmesser		
124	1/1	I 6.2	Amtsgericht Schwandorf	Krondorf	629	Schwandorf	Krondorf	2270	244880	Unland Vegetationslosefläche; Wald; Stehendes Gewässer; Weg; Fließgewässer; Landwirtschaft	CEF-Maßnahme	19a	Anbringung von künstlichen Nisthilfen für Horstbrüter		244524	2 x 40 cm Durchmesser		

Eigentümerschlüsselnummer	Miteigentumsanteil	Zuordnung Unterlage Teil I	Grundbuch			Flurstücksdaten					Maßnahmen					Flächeninanspruchnahme		Bemerkung
			Amtsgericht	Bezirk	Blatt	Stadt/ Gemeinde	Gemarkung	Flurstück	Fläche	Nutzungsart	Art	Nr.	Beschreibung	[m²]				
														dauerhaft	temporär			
124	1/1	I 6.2	Amtsgericht Schwandorf	Katzdorf	1030	Teublitz	Katzdorf	1024	413871	Wald; Weg	CEF-Maßnahme	19a	Anbringung von künstlichen Nisthilfen für Horstbrüter		415822	2 x 40 cm Durchmesser		
124	1/1	I 6.2	Amtsgericht Schwandorf	Fronberg	1045	Schwandorf	Fronberg	1644	888310	Wald; Weg	CEF-Maßnahme	19a	Anbringung von künstlichen Nisthilfen für Horstbrüter		887661	1 x 40 cm Durchmesser		
124	1/1	I 6.2	Amtsgericht Schwandorf	Fronberg	1045	Schwandorf	Fronberg	1648	680360	Industrie und Gewerbefläche; Wald; Weg; Landwirtschaft	CEF-Maßnahme	19a	Anbringung von künstlichen Nisthilfen für Horstbrüter		679952	4 x 40 cm Durchmesser		
124	1/1	I 6.2	Amtsgericht Schwandorf	Fronberg	1035	Schwandorf	Fronberg	623	203905	Unland Vegetationslosefläche; Wald; Weg	CEF-Maßnahme	8	Anbringung von Ersatzquartieren Fledermäuse		203613	7 Fledermauskästen, 2 Vogelkästen		
124	1/1	I 6.2	Amtsgericht Schwandorf	Fronberg	1035	Schwandorf	Fronberg	1642	4700	Wald; Weg	CEF-Maßnahme	2	Aufwertung / Anlage terrestrischer Sommerlebensräume für Amphibien		338			
124	1/1	I 6.2	Amtsgericht Schwandorf	Fronberg	1035	Schwandorf	Fronberg	1649	7120	Wald; Weg; Landwirtschaft	CEF-Maßnahme	2	Aufwertung / Anlage terrestrischer Sommerlebensräume für Amphibien		278			
130	1/1	I 6.2	Amtsgericht Schwandorf	Krondorf	1734	Schwandorf	Krondorf	2228	199875	Wald; Weg; Landwirtschaft	CEF-Maßnahme	5a, 6, 7	Anlage von Ausgleichshabitaten, Schaffung von Eiablageplätzen, Aufwertung der Lebensräume f. Rept.		26737	8 Steinhaufen, 8 Totholzhäufen		
152	1/1	I 6.2	Amtsgericht Schwandorf	Haselbach	715	Schwandorf	Haselbach	296	82109	Industrie und Gewerbefläche; Straßenverkehr; Landwirtschaft	CEF-Maßnahme	24a	Anlage von Lerchen- und Blühfenstern auf Ackerflächen für die Feldlerche u. Wiesenschaftstelze		4352	2 Maßnahmen		
161	4/3 6/10	I 6.2	Schwandorf	Ettmannsdorf	1465	Schwandorf	Ettmannsdorf	529	113340	Wohnbaufläche; Landwirtschaft	Eingriffsnahe Kompensation durch Anpflanzung von Wäldern	A9		6				
162	4/3-2/10	I 6.2	Schwandorf	Ettmannsdorf	1465	Schwandorf	Ettmannsdorf	529	113340	Wohnbaufläche; Landwirtschaft	Eingriffsnahe Kompensation durch Anpflanzung von Wäldern	A9		6				
163	4/3-2/10	I 6.2	Schwandorf	Ettmannsdorf	1465	Schwandorf	Ettmannsdorf	529	113340	Wohnbaufläche; Landwirtschaft	Eingriffsnahe Kompensation durch Anpflanzung von Wäldern	A9		6				
175	1/1	I 6.2	Schwandorf	Neukirchen	416	Schwandorf	Neukirchen	635	4630	Wald	Eingriffsnahe Kompensation durch Anpflanzung von Waldmänteln	A2		42				

Eigentümerschlüsselnummer	Miteigentumsanteil	Zuordnung Unterlage Teil I	Grundbuch			Flurstücksdaten					Maßnahmen					Flächeninanspruchnahme		Bemerkung
			Amtsgericht	Bezirk	Blatt	Stadt/ Gemeinde	Gemarkung	Flurstück	Fläche	Nutzungsart	Art	Nr.	Beschreibung	[m²]				
														dauerhaft	temporär			
190	1/1	I 6.2	Amtsgericht Schwandorf	Neukirchen	454	Schwandorf	Neukirchen	605	19904	Landwirtschaft	CEF-Maßnahme	22c	Nutzungsintensivierung mit Wiedervernässungsmaßnahmen	14078				
194	1/1	I 6.2	Amtsgericht Schwandorf	Neukirchen	347	Schwandorf	Naabeck	222	6373	Landwirtschaft	CEF-Maßnahme	5a, 7	Anlage von Ausgleichshabitaten, Aufwertung der Lebensräume f. Rept.		5394	2 Steinhäufen, 2 Totholzhaufen		
204	1/1	I 6.2	Amtsgericht Schwandorf	Gögglbach	215	Schwandorf	Gögglbach	73	62740	Weg; Straßenverkehr; Landwirtschaft	CEF-Maßnahme	24a	Anlage von Lerchen- und Blühfenstern auf Ackerflächen für die Feldlerche u. Wiesenschaftstelze		59785	4 Maßnahmen		
246	1/1	I 6.2	Amtsgericht Schwandorf	Bubach a.d.Naab	1040	Schwandorf	Bubach a.d.Naab	1358	35050	Unland Vegetationslosefläche; gemischte Nutzung; Wald; Stehendes Gewässer; Weg; Fläche besonderer funktionaler Prägung; Landwirtschaft	CEF-Maßnahme	19b	Anbringung von künstlichen Nisthilfen für Höhlenbrüter		7093	3 Nistkästen		
246	1/1	I 6.2	Amtsgericht Schwandorf	Bubach a.d.Naab	1040	Schwandorf	Bubach a.d.Naab	1391	19980	Unland Vegetationslosefläche; gemischte Nutzung; Wald; Stehendes Gewässer; Weg; Fläche besonderer funktionaler Prägung; Landwirtschaft	CEF-Maßnahme	19b	Anbringung von künstlichen Nisthilfen für Höhlenbrüter		7752	3 Nistkästen		
246	1/1	I 6.2	Amtsgericht Schwandorf	Bubach a.d.Naab	1040	Schwandorf	Bubach a.d.Naab	1400	11340	Gehölz; gemischte Nutzung; Wald; Weg; Landwirtschaft	CEF-Maßnahme	19b	Anbringung von künstlichen Nisthilfen für Höhlenbrüter		1673	3 Nistkästen		
246	1/1	I 6.2	Amtsgericht Schwandorf	Bubach a.d.Naab	1040	Schwandorf	Bubach a.d.Naab	1422	90060	Unland Vegetationslosefläche; Wald; Weg; Landwirtschaft	CEF-Maßnahme	19b	Anbringung von künstlichen Nisthilfen für Höhlenbrüter		68192	6 Nistkästen		
246	1/1	I 6.2	Amtsgericht Schwandorf	Bubach a.d.Naab	1040	Schwandorf	Bubach a.d.Naab	1422	90060	Unland Vegetationslosefläche; Wald; Weg; Landwirtschaft	CEF-Maßnahme	5a, 6, 7	Anlage von Ausgleichshabitaten, Schaffung von Eiablageplätzen, Aufwertung der Lebensräume f. Rept.		20425	3 Steinhäufen, 2 Sandfläche, 2 Totholzhaufen		
310	1/1	I 6.2	Amtsgericht Schwandorf	Katzdorf	1035	Teublitz	Katzdorf	764	32128	Unland Vegetationslosefläche; gemischte Nutzung; Wald; Landwirtschaft	CEF-Maßnahme	5a, 6, 7	Anlage von Ausgleichshabitaten, Aufwertung der Lebensräume f. Rept.		8295	4 Steinhäufen, 4 Totholzhaufen, 3 Sandhaufen		
310	1/1	I 6.2	Amtsgericht Schwandorf	Katzdorf	1035	Katzdorf	Katzdorf	764	32128	Unland Vegetationslosefläche; gemischte Nutzung; Wald; Landwirtschaft	CEF-Maßnahme	22c	Nutzungsintensivierung mit Wiedervernässungsmaßnahmen	13201		in Planung Kombi Reptilien		
314	1/1	I 6.2	Schwandorf	Nittenau	3359	Nittenau	Nittenau	2359	5184	Unland Vegetationslosefläche; Weg; Landwirtschaft	Eingriffsnahe Kompensation durch Anpflanzung von Wäldern	A9		138				
351	1/1	I 6.2	Amtsgericht Schwandorf	Fischbach	1011	Nittenau	Fischbach	179	7243	Unland Vegetationslosefläche; gemischte Nutzung; Wald; Stehendes Gewässer; Weg; Fließgewässer; Landwirtschaft	CEF-Maßnahme	23, 19d	Anbringung von künstlichen Nisthilfen, Optimierung von Nahrungshabitaten		7244	1 Brutwand mit 3 Bruthöhlen		

Eigentümerschlüsselnummer	Miteigentumsanteil	Zuordnung Unterlage Teil I	Grundbuch			Flurstücksdaten					Maßnahmen					Flächeninanspruchnahme		Bemerkung
			Amtsgericht	Bezirk	Blatt	Stadt/ Gemeinde	Gemarkung	Flurstück	Fläche	Nutzungsart	Art	Nr.	Beschreibung	[m²]				
														dauerhaft	temporär			
382	1/1	I 6.2	Amtsgericht Schwandorf	Untermainsbach	409	Nittenau	Untermainsbach	422	19150	Wald; Weg	CEF-Maßnahme	19b	Anbringung von künstlichen Nisthilfen für Höhlenbrüter		19367	3 Nistkästen		
436	1/1	I 6.2	Amtsgericht Schwandorf	Frotzersricht	870	Schwarzenfeld	Frotzersricht	642	77209	Unland Vegetationslosefläche; gemischte Nutzung; Wald; Stehendes Gewässer; Weg; Landwirtschaft	CEF-Maßnahme	23, 19d	Anbringung von künstlichen Nisthilfen, Optimierung von Nahrungshabitaten		55150	1 Brutwand mit 3 Bruthöhlen		
1030	1/1	I 6.2	Schwandorf	Neukirchen	289	Schwandorf	Neukirchen	662	2480	Wald; Fließgewässer	Eingriffsnahe Kompensation durch Anpflanzung von Wäldern	A9		110				
593	1/2	I 6.2	Amtsgericht Kulmbach	Schmeilsdorf	527	Mainleus	Schmeilsdorf	275	11170	Landwirtschaft; Wald	Ersatzaufforstung	AW12		11170				
1105	1/1	I 6.2	Amtsgericht Schwandorf	Fischbach	1308	Nittenau	Fischbach	135	319658	gemischte Nutzung; Wald; Weg; Fließgewässer	CEF-Maßnahme	5b	Anlage von Ausgleichshabitaten - Anlage Gebüsch	53885				
1105	1/1	I 6.2	Amtsgericht Schwandorf	Fischbach	1308	Nittenau	Fischbach	135	319658	gemischte Nutzung; Wald; Weg; Fließgewässer	CEF-Maßnahme	5a, 6, 7	Anlage von Ausgleichshabitaten, Schaffung von Eiablageplätzen, Aufwertung der Lebensräume f. Rept.		1993	2 Totholzhaufen		
1105	1/1	I 6.2	Amtsgericht Schwandorf	Fischbach	1308	Nittenau	Fischbach	135	319658	gemischte Nutzung; Wald; Weg; Fließgewässer	CEF-Maßnahme	5a, 6, 7	Anlage von Ausgleichshabitaten, Schaffung von Eiablageplätzen, Aufwertung der Lebensräume f. Rept.		805	1 Steinhaufen, 1 Totholzhaufen		
1105	1/1	I 6.2	Amtsgericht Schwandorf	Fischbach	1308	Nittenau	Fischbach	135	319658	gemischte Nutzung; Wald; Weg; Fließgewässer	CEF-Maßnahme	21a	Schaffung und dauerhafte Sicherung neuer Habitate	190331				
1105	1/1	I 6.2	Amtsgericht Schwandorf	Fischbach	1308	Nittenau	Fischbach	135	319658	gemischte Nutzung; Wald; Weg; Fließgewässer	CEF-Maßnahme	21b	Schaffung und dauerhafte Sicherung neuer Habitate	127641				
1105	1/1	I 6.2	Amtsgericht Schwandorf	Fischbach	1308	Nittenau	Fischbach	148	110802	Unland Vegetationslosefläche; Wald; Stehendes Gewässer; Weg; Straßenverkehr; Landwirtschaft	CEF-Maßnahme	21a	Schaffung und dauerhafte Sicherung neuer Habitate	11561				
1105	1/1	I 6.2	Amtsgericht Schwandorf	Stefling	650	Nittenau	Stefling	499/2	11820	Wald; Stehendes Gewässer; Weg; Fließgewässer	CEF-Maßnahme	21b	Schaffung und dauerhafte Sicherung neuer Habitate	7099				
1105	1/2	I 6.2	Amtsgericht Schwandorf	Stefling	650	Nittenau	Stefling	499	461146	Wald	CEF-Maßnahme	21b	Schaffung und dauerhafte Sicherung neuer Habitate	566				

Eigentümerschlüsselnummer	Miteigentumsanteil	Zuordnung Unterlage Teil I	Grundbuch			Flurstücksdaten					Maßnahmen					Flächeninanspruchnahme		Bemerkung
			Amtsgericht	Bezirk	Blatt	Stadt/ Gemeinde	Gemarkung	Flurstück	Fläche	Nutzungsart	Art	Nr.	Beschreibung	[m²]				
														dauerhaft	temporär			
1105	1/2	I 6.2	Amtsgericht Schwandorf	Steffling	650	Nittenau	Steffling	501	720	Wald	CEF-Maßnahme	21a, 21b	Schaffung und dauerhafte Sicherung neuer Habitats	521				
1105	1/2	I 6.2	Amtsgericht Schwandorf	Steffling	650	Nittenau	Steffling	502	7630	Wald	CEF-Maßnahme	21a, 21b	Schaffung und dauerhafte Sicherung neuer Habitats	1522				
1105	1/2	I 6.2	Amtsgericht Schwandorf	Fischbach	1308	Nittenau	Fischbach	128	6130	Wald	CEF-Maßnahme	21a, 21b	Schaffung und dauerhafte Sicherung neuer Habitats	6040				
1105	1/2	I 6.2	Amtsgericht Schwandorf	Fischbach	1308	Nittenau	Fischbach	136	1630	Wald	CEF-Maßnahme	21b	Schaffung und dauerhafte Sicherung neuer Habitats	1677				
1119	1/2	I 6.2	Amtsgericht Kulmbach	Schmeilsdorf	527	Mainleus	Schmeilsdorf	275	11170	Landwirtschaft; Wald	Ersatzaufforstung	AW12		11170				
1120	1/1	I 6.2	Amtsgericht Ingolstadt Dienstgebäude Harderstraße	Buchenhüll	231	Eichstätt	Buchenhüll	375	19231	Wald; Landwirtschaft	Ersatzaufforstung	AW11		4443				
1121	1/1	I 6.2	Amtsgericht Kulmbach	Neuenmarkt	1645	Neuenmarkt	Neuenmarkt	1102	10870	Landwirtschaft; Fläche Gemischter Nutzung; Unland Vegetationslose Fläche	Ersatzaufforstung	AW13		10587				
1122	1/1	I 6.2	Bayreuth	Lienlas	499	Kirchenpingarten	Lienlas	1031	26402	Wiesen; Verkehr; Landwirtschaft	Ersatzaufforstung	AW14		16700				
1123	1/1	I 6.2	Amtsgericht Schwandorf	Gögglbach	294	Schwandorf	Gögglbach	147	14500	Landwirtschaft	CEF-Maßnahme	24a	Anlage von Lerchen- und Blühenstern auf Ackerflächen für die Feldlerche u. Wiesenschaftstelze		14500	1 Maßnahme		
1123	1/1	I 6.2	Amtsgericht Schwandorf	Gögglbach	294	Schwandorf	Gögglbach	291/1	36828	Landwirtschaft	CEF-Maßnahme	24b	Anlage von Rebhuhnflächen auf Ackerflächen für Rebhuhn, Wachtel		36816	1 Maßnahme		
1124	1/1	I 6.2	Amtsgericht Schwandorf	Haselbach	537	Schwandorf	Haselbach	328	19810	Landwirtschaft	CEF-Maßnahme	24a	Anlage von Lerchen- und Blühenstern auf Ackerflächen für die Feldlerche u. Wiesenschaftstelze		19811	2 Maßnahmen		
1125	1/1	I 6.2	Amtsgericht Schwandorf	Haselbach	540	Schwandorf	Haselbach	507	42910	Unland Vegetationslosefläche; Weg; Landwirtschaft	CEF-Maßnahme	24b	Anlage von Rebhuhnflächen auf Ackerflächen für Rebhuhn, Wachtel		42905	2 Maßnahmen		

Eigentümerschlüssel- nummer	Miteigentumsanteil	Zuordnung Unterlage Teil I	Grundbuch			Flurstücksdaten					Maßnahmen					Bemerkung
			Amtsgericht	Bezirk	Blatt	Stadt/ Gemeinde	Gemarkung	Flurstück	Fläche	Nutzungsart	Art	Nr.	Beschreibung	Flächeninanspruchnahme		
														dauerhaft	temporär	
1126	1/1	I 6.2	Amtsgericht Schwandorf	Katzdorf	1287	Teublitz	Katzdorf	634	26075	Unland Vegetationslosefläche; Wald; Stehendes Gewässer; Weg	CEF-Maßnahme	23, 19d	Anbringung von künstlichen Nisthilfen, Optimierung von Nahrungshabitaten		26073	1 Brutwand mit 3 Bruthöhlen